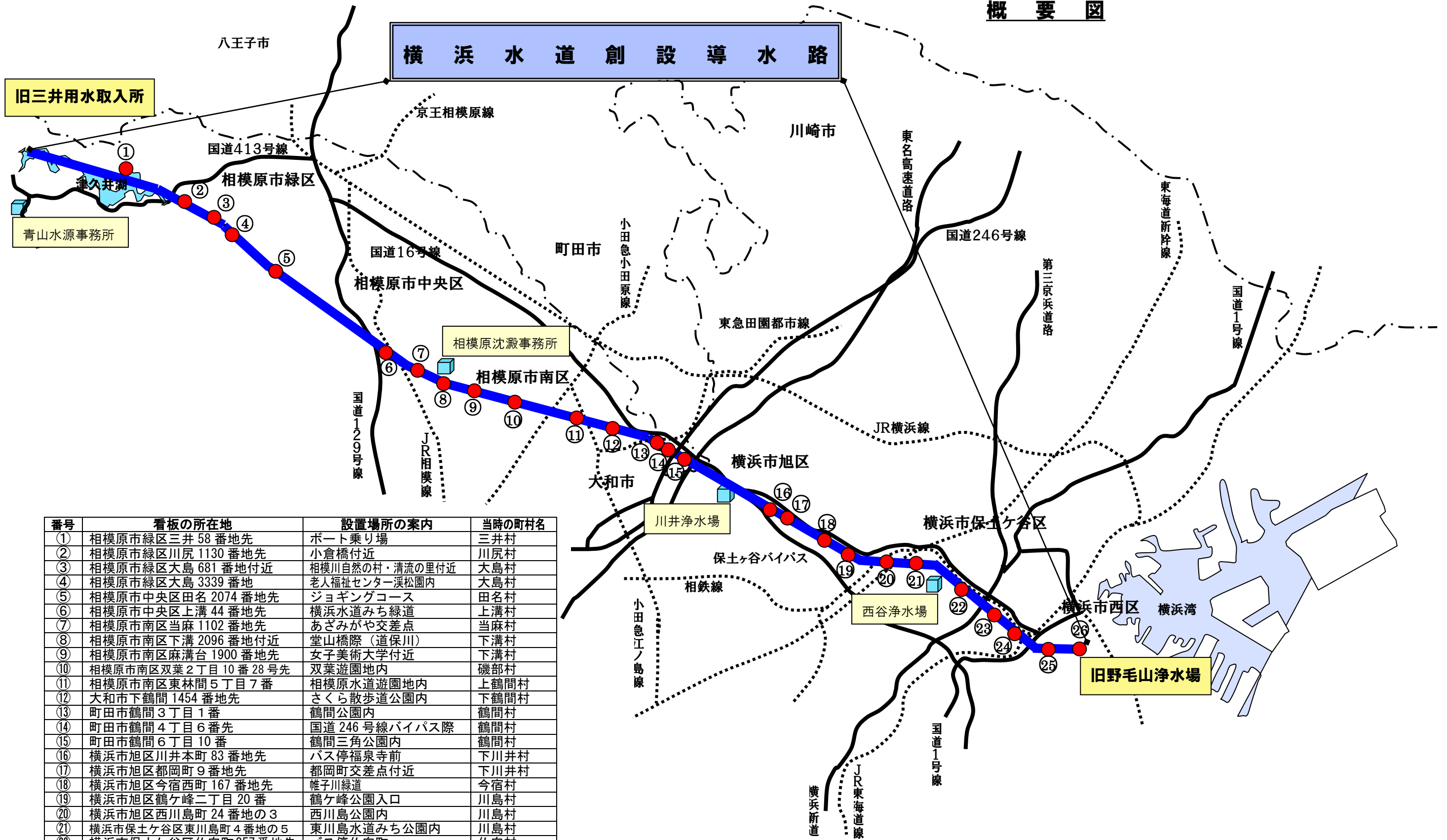


概要図



番号	看板の所在地	設置場所の案内	当時の町村名
①	相模原市緑区三井 58 番地先	ボート乗り場	三井村
②	相模原市緑区川尻 1130 番地先	小倉橋付近	川尻村
③	相模原市緑区大島 681 番地付近	相模川自然の村・清流の里付近	大島村
④	相模原市緑区大島 3339 番地	老人福祉センター・溪松園内	大島村
⑤	相模原市中央区田名 2074 番地先	ジョギングコース	田名村
⑥	相模原市中央区上溝 44 番地先	横浜水道みち緑道	上溝村
⑦	相模原市南区当麻 1102 番地先	あざみがや交差点	当麻村
⑧	相模原市南区下溝 2096 番地付近	堂山橋際（道保川）	下溝村
⑨	相模原市南区麻溝台 1900 番地先	女子美術大学付近	下溝村
⑩	相模原市南区双葉 2 丁目 10 番 28 号先	双葉遊園地内	磯部村
⑪	相模原市南区東林間 5 丁目 7 番	相模原水道遊園地内	上鶴間村
⑫	大和市下鶴間 1454 番地先	さくら散歩道公園内	下鶴間村
⑬	町田市鶴間 3 丁目 1 番	鶴間公園内	鶴間村
⑭	町田市鶴間 4 丁目 6 番先	国道 246 号線バイパス際	鶴間村
⑮	町田市鶴間 6 丁目 10 番	鶴間三角公園内	鶴間村
⑯	横浜市旭区川井本町 83 番地先	バス停福泉寺前	下川井村
⑰	横浜市旭区都岡町 9 番地先	都岡町交差点付近	下川井村
⑱	横浜市旭区今宿西町 167 番地先	帷子川緑道	今宿村
⑲	横浜市旭区鶴ヶ峰二丁目 20 番	鶴ヶ峰公園入口	川島村
⑳	横浜市旭区西川島町 24 番地の 3	西川島公園内	川島村
㉑	横浜市保土ヶ谷区東川島町 4 番地の 5	東川島水道みち公園内	川島村
㉒	横浜市保土ヶ谷区仏向町 257 番地先	バス停仏向町	仏向村
㉓	横浜市保土ヶ谷区川辺町 5 番地の 1	川辺公園前交差点付近	帷子町
㉔	横浜市西区南浅間町 25 番地	社宮司公園内	芝生村
㉕	横浜市西区藤棚 1 丁目 94 番先	藤棚交番前	戸部町
㉖	横浜市西区老松町 63 番地の 10	野毛山公園内	戸部町


旧三井用水取入所

旧三井用水取入所は、相模川と道志川が合流する地点に設置されました。

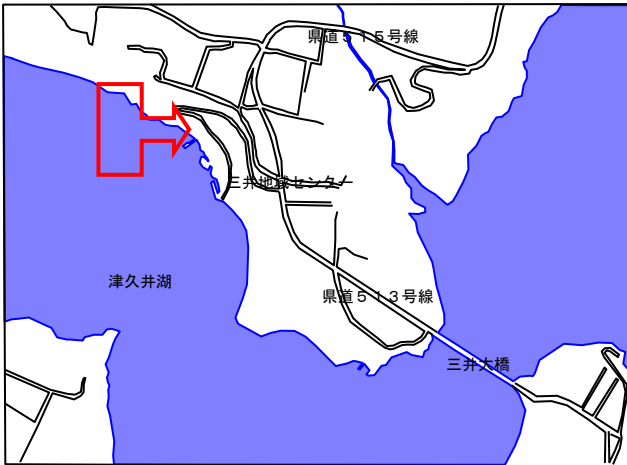
旧三井用水取入所跡は、昭和 40（1965）年 3 月に完成した城山ダムにより、湖底に沈んでいます。



当時の三井用水取入所

地図上の矢印  は、看板の設置場所を示しており、地図の右側には案内を記載しています。

① 相模原市緑区三井 58 番地先



ボート乗り場



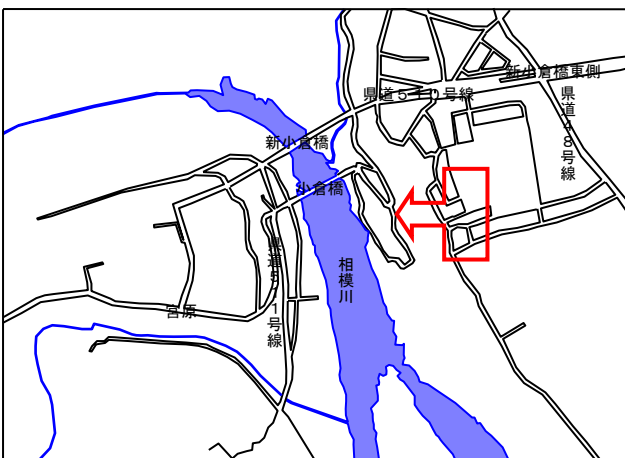
旧三井用水取入所跡には、ここからボートに乗らないと行けません。

看板の隣には、津久井湖の植物浄化施設の案内板があります。



※ 看板①と②の間は、遊歩道が整備されていないので一般道を通行してください。

② 相模原市緑区川尻 1130 番地先



小倉橋付近



看板は、小倉橋バス停を登った付近にあります。



上の橋は、近くの道路に架かる久保沢水路橋です。

※ 看板②と③の間は、遊歩道が整備されていないので一般道を通行してください。

③ 相模原市緑区大島 681 番地付近

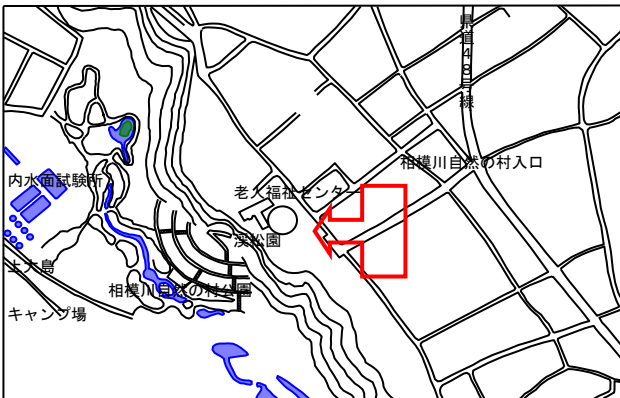


相模川自然の村・清流の里付近



看板は、右の石碑から少し下ったハイキング道の出入口付近にあります。

④ 相模原市緑区大島 3339 番地



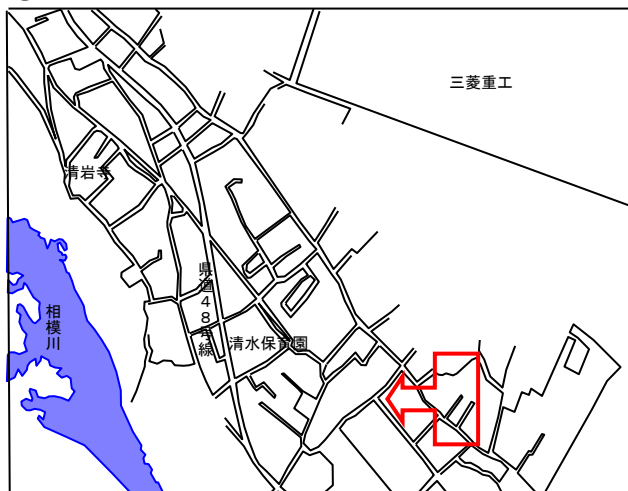
老人福祉センター・溪松園内



溪松園は、昭和9(1934)年に竣工した旧大島送水井(送水ポンプ施設)を再利用しています。



⑤ 相模原市中央区田名 2074 番地先



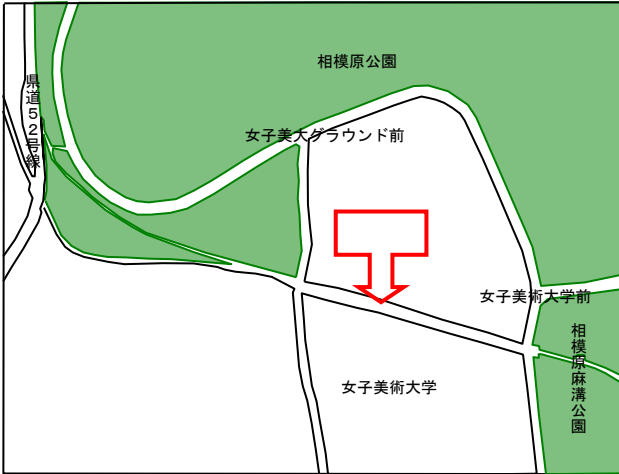
ジョギングコース



この付近の水道みちは、相模原市によって、ジョギングコースとして整備されています。



⑨ 相模原市南区麻溝台 1900 番地先

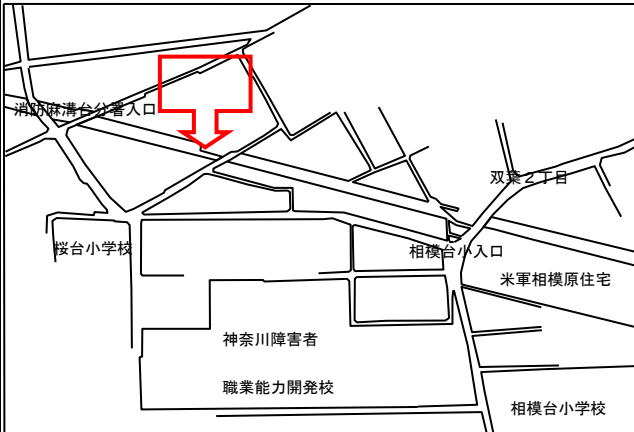


女子美術大学付近

近くの相模原市立相模原麻溝公園内グリーンタワーの展望室からの眺望はとても良く、横浜市水道局の相模原沈でん池も良く見渡せます。



⑩ 相模原市南区双葉 2 丁目 10 番 28 号先



双葉遊園地内



上の写真は、⑩と⑪の間に相模原市が設置した石碑です。

⑪ 相模原市南区東林間 5 丁目 7 番

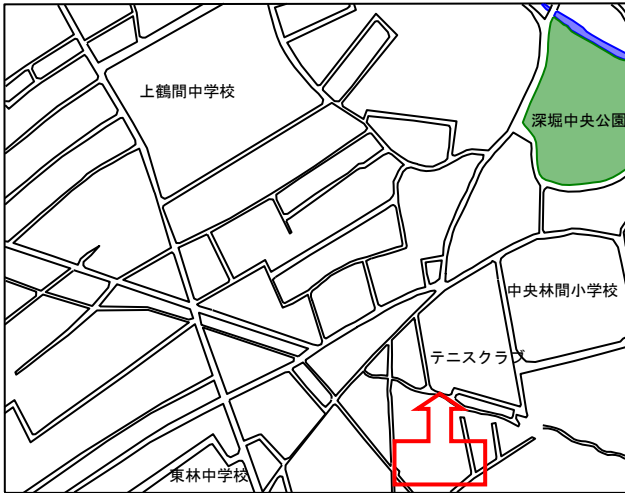


相模原水道遊園地内



左の写真は、相模原市が水道みちを整備し「手づくり郷土賞」受賞した記念碑です。

⑫ 大和市下鶴間 1454 番地先



さくら散歩道公園内



看板の隣には、水道みちの地下に布設されていた大型の仕切弁が展示されています。



⑬ 町田市鶴間 3 丁目 1 番



鶴間公園内



近くの境川には、横浜市水道局のアーチ形水管橋 3 本と神奈川県内広域水道企業団のアーチ形水管橋 1 本が架かっています。



⑭ 町田市鶴間 4 丁目 6 番先



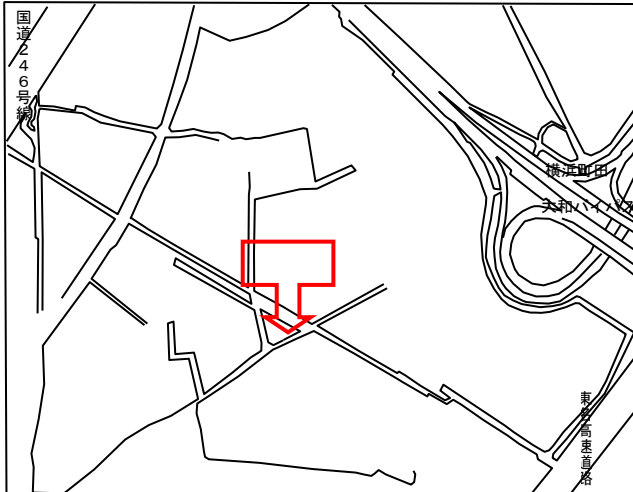
国道 246 号線バイパス際

看板のとなりには、水道管のベンチがあります。



歩道橋の反対側には、獅子頭共用栓のモニュメントがあります。

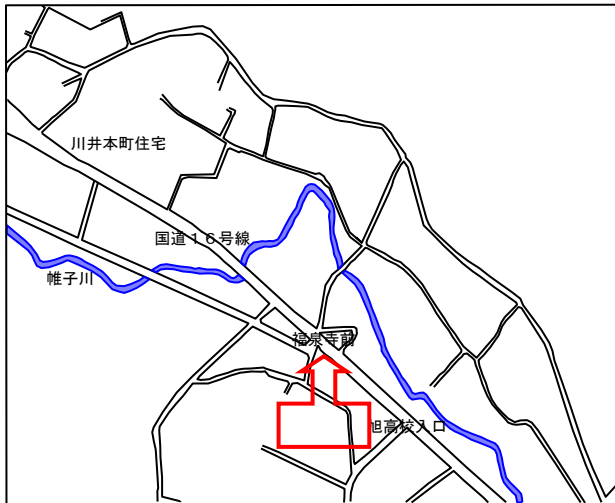
⑮ 町田市鶴間6丁目10番



鶴間三角公園内



⑯ 横浜市旭区川井本町83番地先

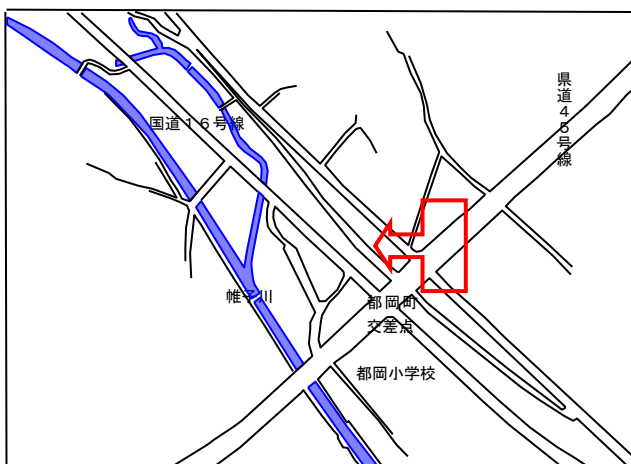


バス停福泉寺前



⑯と⑰の看板の間(旭区川井本町73番地先)には「水道みちトロッコの歴史」の看板(右の写真)と創設当時のレールがあります。

⑰ 横浜市旭区都岡町9番地先

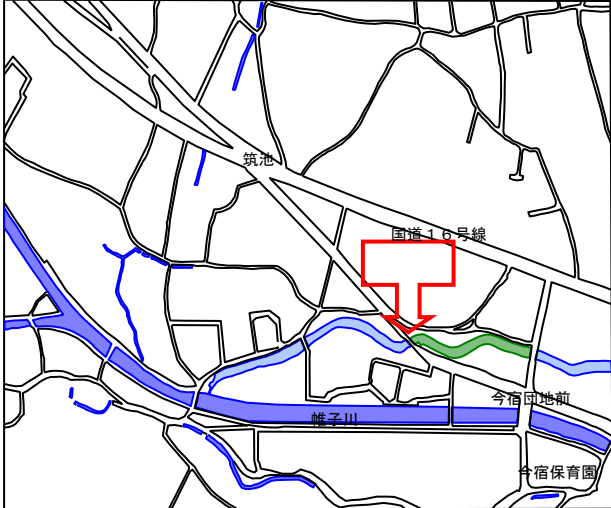


都岡町交差点付近



看板は、水道みちに設置されています。

⑱ 横浜市旭区今宿西町 167 番地先

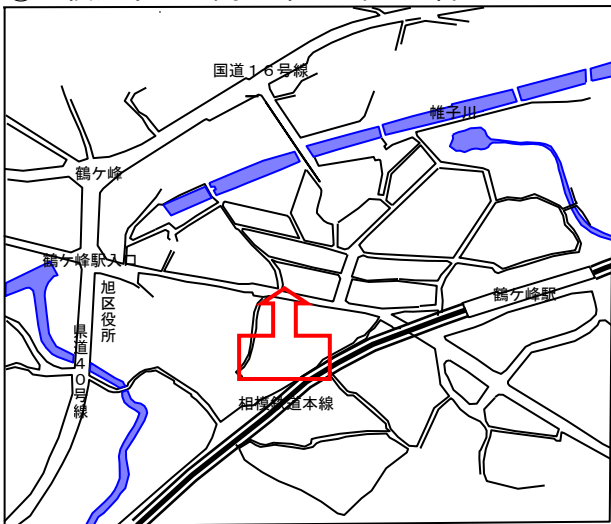


帷子川緑道



以前は、旧帷子川に水管橋がありました。現在の水道管は、道路拡幅に伴い地下に布設されています。

⑲ 横浜市旭区鶴ヶ峰二丁目 20 番

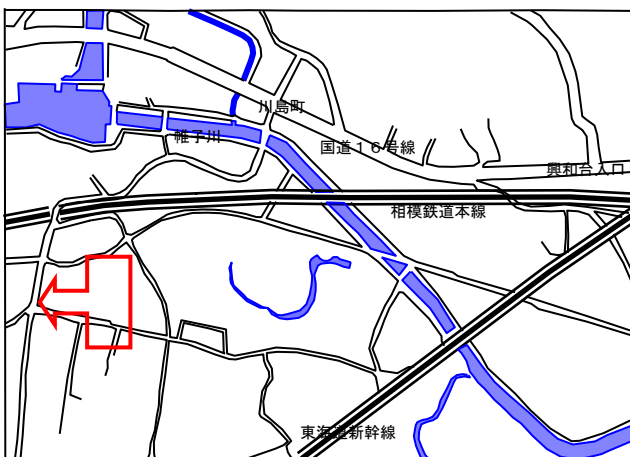


鶴ヶ峰公園入口



旧帷子川に架けられた鍔橋の親柱には、昭和24(1949)年に水道局が架けたことが記されています。

⑳ 横浜市旭区西川島町 24 番地の3

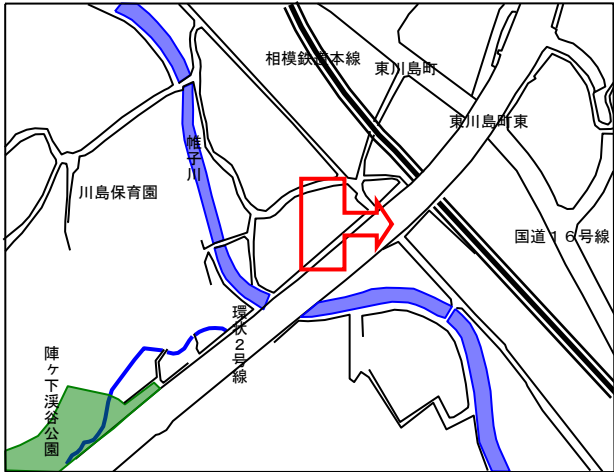


西川島公園内



当時は、高低差や曲がり角が多く、工事最大の難所でした。

②1 横浜市保土ヶ谷区東川島町 4 番地の 5



東川島水道みち公園内

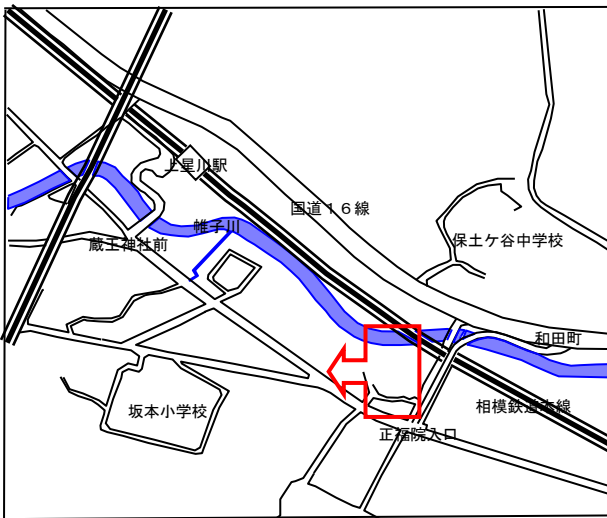


環状 2 号線の高架橋の下に公園があります。

ここから、②2に向かって 700m 行った両郡橋は、都筑郡と橘樹郡の境だったことに由来しています。



②2 横浜市保土ヶ谷区仏向町 257 番地先



バス停仏向町



看板の前方、給水車両ステーションは、地震発生時に運搬給水する車両に水道水を積み込むための施設です。

②3 横浜市保土ヶ谷区川辺町 5 番地の 1

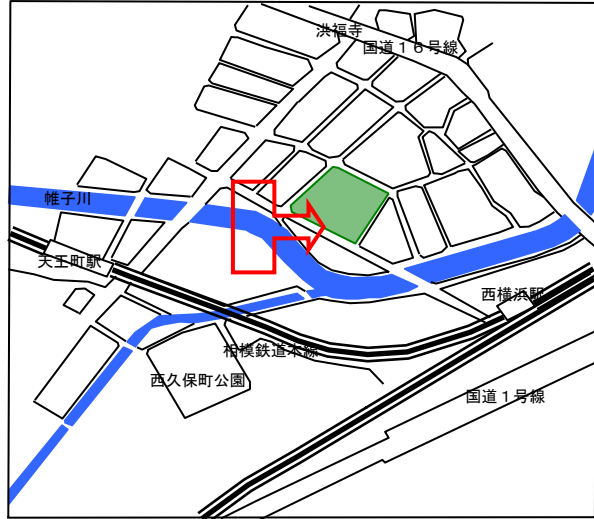


川辺公園前交差点付近



看板は、水道局建物の階段付近にあります。

②④ 横浜市西区南浅間町 25 番地



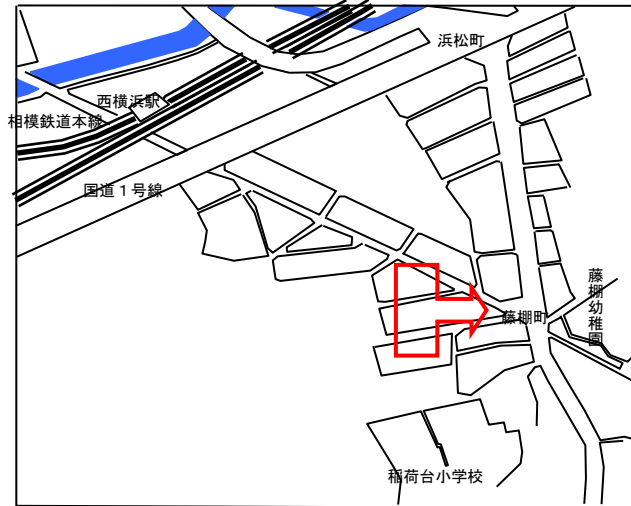
社宮司公園内



看板は、水道みちに面した公園内にあります。



②⑤ 横浜市西区藤棚 1 丁目 94 番先



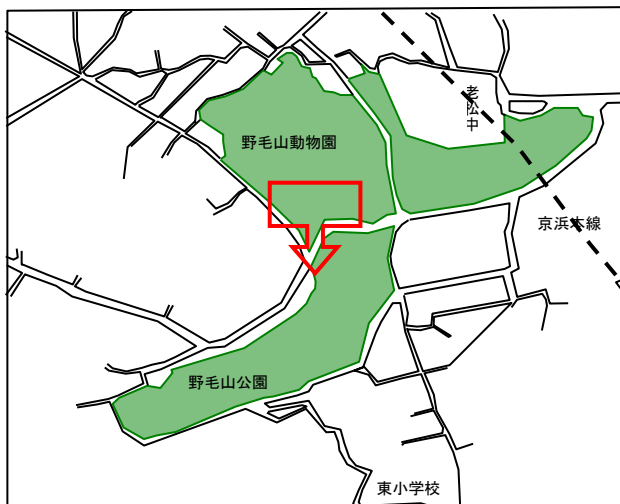
藤棚交番前



看板は、交番の正面にあります。



②⑥ 横浜市西区老松町 63 番地の 10



野毛山公園内（旧野毛山浄水場）



公園には、横浜水道の礎を築いたイギリス工兵中佐ヘンリー・スペンサー・パーマーの像があります。

