

## 市第76号議案

山元町第448号線等市道路線の認定及び廃止  
次のように市道の路線を認定し、及び廃止する。

令和4年12月6日提出

横浜市長 山中竹春

## 認定する路線

路線名	起 終	点 点	備考 (参考図番号)
山元町第448号線	南区唐沢55番の2地先 同区同 60番の11地先		第1号
汲沢第600号線	戸塚区汲沢七丁目2,077番の1地先 同 区同 2,027番の30地先		第2号

## 廃止する路線

路 線 名	起 点 終 点	備 考 (参考図番号)
末 吉 橋 第126号線	鶴見区江ヶ崎町412番地先 同 区同 町351番の2地先	第 3 号
末 吉 橋 第127号線	鶴見区江ヶ崎町367番の2地先 同 区同 町414番地先	
末 吉 橋 第129号線	鶴見区江ヶ崎町354番の2地先 同 区同 町344番の2地先	
末 吉 橋 第206号線	鶴見区江ヶ崎町336番の2地先 同 区矢向一丁目1,475番の2地先	
末 吉 橋 第208号線	鶴見区矢向一丁目1,469番地先 同 区同 1,484番の2地先	
末 吉 橋 第297号線	鶴見区矢向一丁目1,267番の2地先 同 区同 1,263番の2地先	
下 末 吉 第59号線	鶴見区矢向一丁目1,239番地先 同 区同 1,238番地先	
下 末 吉 第60号線	鶴見区下末吉三丁目695番地先 同 区同 696番の2地先	
下 末 吉 第61号線	鶴見区下末吉三丁目706番の2地先 同 区同 697番地先	
下 末 吉 第120号線	鶴見区下末吉二丁目1,000番の2地先 同 区同 801番の2地先	第 4 号
下 末 吉 第124号線	鶴見区下末吉二丁目775番の1地先 同 区同 773番の2地先	
下 末 吉 第171号線	鶴見区下末吉二丁目1,001番地先 同 区同 1,000番の2地先	
下 末 吉 第179号線	鶴見区下末吉二丁目962番の2地先 同 区同 999番の2地先	
下 末 吉 第180号線	鶴見区元宮二丁目880番の3地先 同 区同 同 番の2地先	
下 末 吉 第222号線	鶴見区下末吉二丁目1,048番地先 同 区同 1,046番の4地先	

下 末 吉 第286号線	鶴見区佃野町453番の1地先 同 区下末吉二丁目1,049番の12地先	
六 角 橋 第47号線	神奈川区斎藤分町40番の14地先 同 区同 町36番の2地先	第 5 号
山 元 町 第1号線	南区唐沢58番の1地先 同区同 59番の2地先	第 1 号
笹 下 第281号線	港南区笹下二丁目174番の14地先 同 区同 同 番の12地先	第 6 号
上 永 谷 第166号線	港南区上永谷町4,610番の1地先 同 区野庭町1,593番の9地先	第 7 号
川 島 町 第45号線	保土ヶ谷区川島町1,441番の1地先 同 区同 町1,439番の1地先	第 8 号
朝 比 奈 第30号線	金沢区釜利谷南二丁目1,512番地先 同 区同 1,515番の12地先	第 9 号
平 潟 第363号線	金沢区野島町261番の3地先 同 区同 町260番地先	第 10 号
戸 塚 第195号線	戸塚区上倉田町452番の5地先 同 区同 町441番の1地先	第 11 号
戸 塚 第225号線	戸塚区戸塚町3,601番の1地先 同 区同 町3,609番の6地先	第 12 号
笠 間 第243号線	栄区笠間二丁目1,779番地内 同区同 1,777番地内	第 13 号
笠 間 第247号線	栄区笠間二丁目1,779番地内 同区同 1,780番地内	
上 飯 田 第280号線	泉区和泉中央北一丁目4,289番の6地先 同区同 同 番の11地先	第 14 号
長 後 第49号線	泉区上飯田町158番の1地先 同区同 町160番地先	第 15 号

### 提 案 理 由

山元町第 448 号線及び汲沢第 600 号線の路線を市道に認定し、並びに末吉橋第 126 号線等の市道路線を廃止したいので、道路法第 8 条第 2 項及び第10条第 3 項において準用する同法第 8 条第 2 項の規

市第 76 号

定により提案する。

**参 考**

道路法（抜粋）

（市町村道の意義及びその路線の認定）

第8条（第1項省略）

- 2 市町村長が前項の規定により路線を認定しようとする場合においては、あらかじめ当該市町村の議会の議決を経なければならない。

（第3項から第5項まで省略）

（路線の廃止又は変更）

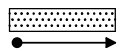
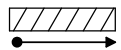


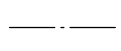
第10条（第1項及び第2項省略）

- 3 第7条第2項から第8項まで及び前条の規定は前2項の規定による都道府県道の路線の廃止又は変更について、第8条第2項から第5項まで及び前条の規定は前2項の規定による市町村道の路線の廃止又は変更について、それぞれ準用する。

# 市道路線認定及び廃止位置図（参考図）第1号



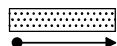


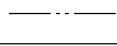
凡 例

	認定道路
	廃止道路
	在来道路
	区 界
	町 界

市道路線認定位置図（参考図）第2号



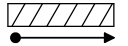


凡 例

	認定道路
	在来道路
	区 界
	町 界

# 市道路線廃止位置図（参考図）第3号



凡 例




	廃止道路
	在来道路
	町 界



# 市道路線廃止位置図（参考図）第4号



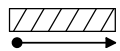

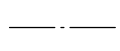
## 凡 例

	廃止道路
	在来道路
	町 界

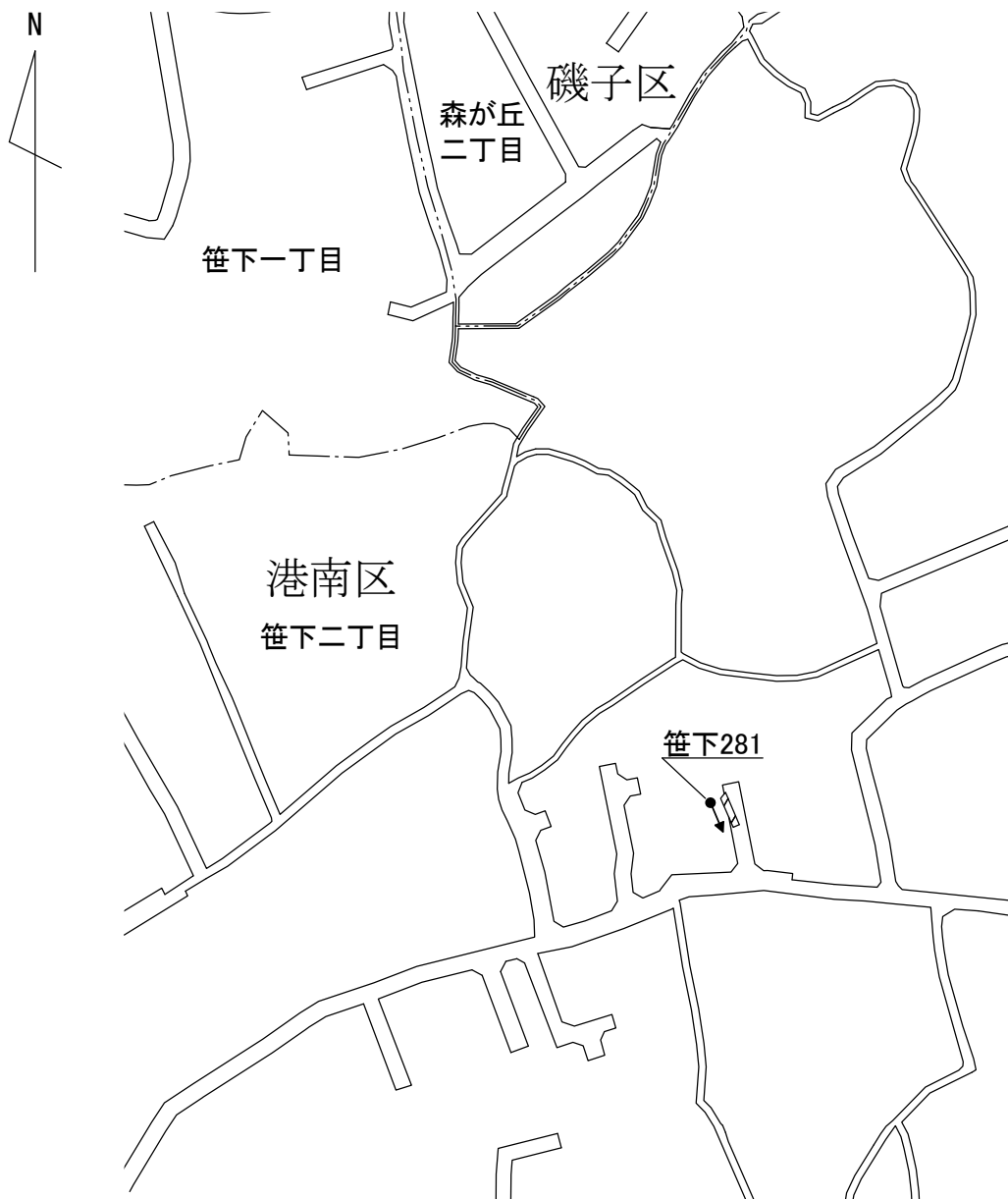
# 市道路線廃止位置図（参考図）第5号



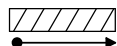


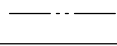
## 凡 例

	廃止道路
	在来道路
	町 界

市道路線廃止位置図（参考図）第6号



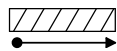

凡 例

	廃止道路
	在来道路
	区 界
	町 界

# 市道路線廃止位置図（参考図）第7号



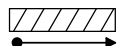

## 凡 例

	廃止道路
	在来道路
	町 界

# 市道路線廃止位置図（参考図）第8号



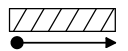

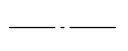
### 凡 例

	廃止道路
	在来道路

市道路線廃止位置図（参考図）第9号



凡 例

	廃止道路
	在来道路
	町 界

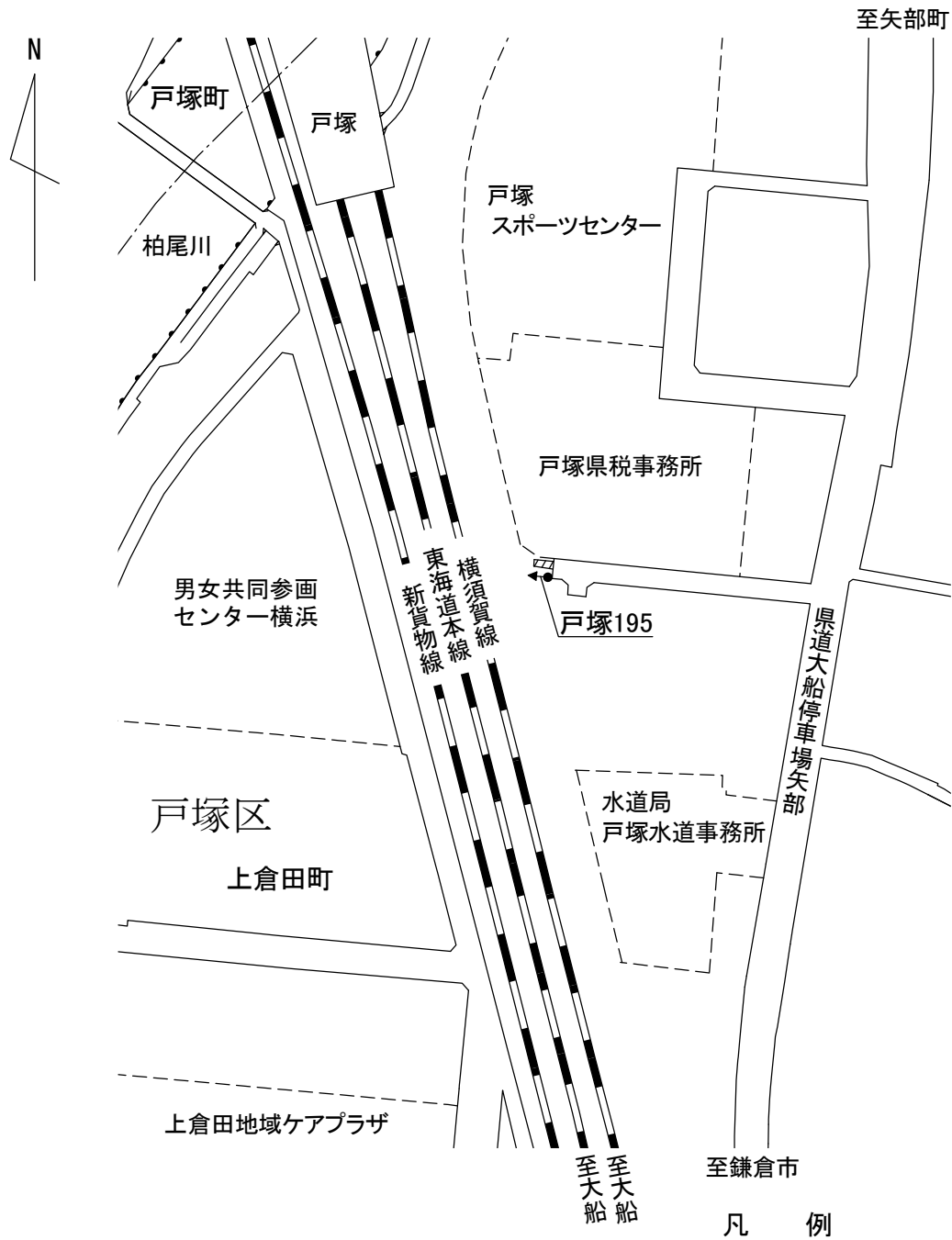
# 市道路線廃止位置図（参考図）第10号






### 凡 例

	廃止道路
	在来道路

# 市道路線廃止位置図（参考図） 第11号



	廃止道路
	在来道路
	町 界



# 市道路線廃止位置図（参考図）第12号



市道路線廃止位置図（参考図）第13号



凡 例

	廃止道路
	在来道路
	町 界
	市 境 界

# 市道路線廃止位置図（参考図）第14号






## 凡 例

	廃止道路
	在来道路
	町 界

# 市道路線廃止位置図（参考図）第15号



## 凡 例

	廃止道路
	在来道路
	町 界