

## 市第 146 号議案

末吉橋第 312 号線等市道路線の認定及び廃止  
次のように市道の路線を認定し、及び廃止する。

平成26年 2 月 14 日提出

横浜市長 林 文 子

## 認定する路線

路 線 名	起 点 終 点	備 考 (参考図番号)
末 吉 橋 第312号線	鶴見区駒岡三丁目1, 367番の5地先 同 区同 1, 341番の117地先	第 1 号
片 倉 第477号線	神奈川区三枚町516番の16地先 同 区同 町同 番の12地先	第 2 号
西 戸 部 第559号線	西区西戸部町2丁目194番の3地先 同区同 町同 190番の35地先	第 3 号
山 元 町 第442号線	中区鷺山86番の1地先 同区同 93番地先	第 4 号
白 根 第497号線	旭区川島町2, 924番地先 同区同 町2, 921番の17地先	第 5 号
笹 下 第602号線	磯子区森三丁目681番の21地先 同 区同 同 番の31地先	第 6 号
杉 田 第704号線	磯子区杉田九丁目2, 075番の533地先 同 区同 同 番の564地先	第 7 号
谷 津 第531号線	金沢区金沢町79番の3地先 同 区同 町同番の11地先	第 8 号
日 吉 第204号線	港北区日吉二丁目261番の7地先 同 区同 269番の3地先	第 9 号
長 津 田 第405号線	緑区長津田二丁目1, 688番の67地先 同区同 1, 686番の4地先	第 10 号
北八朔南部 第564号線	緑区青砥町1, 040番の1地先 同区同 町1, 051番の1地先	第 11 号
北八朔南部 第565号線	緑区青砥町1, 090番の2地先 同区同 町1, 128番の2地先	

市第 146 号

上 矢 部 第542号線	戸塚区上矢部町1, 857番の21地先 同 区同 町同 番の10地先	第 12 号
戸 塚 第566号線	戸塚区上倉田町1, 950番の 9 地先 同 区同 町1, 951番の 6 地先	第 13 号
深 谷 第535号線	戸塚区原宿三丁目367番の315地先 同 区同 同 番の314地先	第 14 号
笠 間 第259号線	栄区長尾台町407番の11地先 同区同 町408番の 1 地先	第 15 号
笠 間 第260号線	栄区長尾台町109番の 9 地先 同区同 町162番の 1 地先	

## 廃止する路線

路 線 名	起 終 点 点	備 考 (参考図番号)
三 ッ 沢 第37号線	西区北軽井沢57番の2地先 同区同 53番の29地先	第 16 号
柏 尾 第258号線	港南区下永谷二丁目1,716番の1地先 同 区同 1,713番の1地先	第 17 号
今 井 第187号線	保土ヶ谷区今井町764番の6地先 同 区同 町765番の1地先	第 18 号
川 井 第258号線	旭区都岡町26番の2地先 同区同 町30番の26地先	第 19 号
東希望が丘 第349号線	旭区東希望が丘187番の13地先 同区同 同 番の11地先	第 20 号
氷 取 沢 第84号線	磯子区氷取沢町334番の1地先 同 区同 町332番の2地先	第 21 号
氷 取 沢 第88号線	磯子区氷取沢町511番の2地先 同 区同 町506番地先	
氷 取 沢 第142号線	磯子区氷取沢町511番の4地先 金沢区能見台一丁目35番の2地先	
朝 比 奈 第418号線	金沢区大道二丁目2,757番の2地先 同 区同 2,754番の1地先	第 22 号
日 吉 第30号線	港北区日吉二丁目263番の4地内 同 区同 269番の3地先	第 9 号
日 吉 第36号線	港北区日吉二丁目264番の1地内 同 区同 271番の2地先	
日 吉 第86号線	港北区日吉二丁目303番の2地先 同 区同 305番の1地先	
日 吉 第97号線	港北区日吉二丁目261番の4地内	
つつじが丘 第355号線	緑区西八朔町303番の1地先 同区同 町339番の1地先	第 23 号
北八朔南部 第62号線	緑区青砥町1,042番の9地先 同区同 町1,128番の2地先	第 11 号

池 辺 第14号線	青葉区市ケ尾町476番の18地内 都筑区川和町2,709番の6地内	第 24 号
池 辺 第18号線	都筑区川和町2,707番の1地先 同 区同 町2,708番の1地先	
矢 部 第507号線	戸塚区戸塚町5,117番地先 同 区同 町5,116番の9地先	第 25 号
矢 部 第508号線	戸塚区戸塚町5,118番地先 同 区同 町5,109番の2地先	
深 谷 第272号線	戸塚区汲沢町53番の6地内 同 区同 町同番の1地先	第 26 号

### 提 案 理 由

末吉橋第 312 号線等の路線を市道に認定し、及び三ツ沢第37号線等の市道路線を廃止したいので、道路法第 8 条第 2 項及び第10条第 3 項において準用する同法第 8 条第 2 項の規定により提案する。

**参 考**

道路法（抜粋）

（市町村道の意義及びその路線の認定）

第8条（第1項省略）

- 2 市町村長が前項の規定により路線を認定しようとする場合においては、あらかじめ当該市町村の議会の議決を経なければならない。

（第3項から第5項まで省略）

（路線の廃止又は変更）

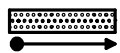


第10条（第1項及び第2項省略）

- 3 第7条第2項から第8項まで及び前条の規定は前2項の規定による都道府県道の路線の廃止又は変更について、第8条第2項から第5項まで及び前条の規定は前2項の規定による市町村道の路線の廃止又は変更について、それぞれ準用する。

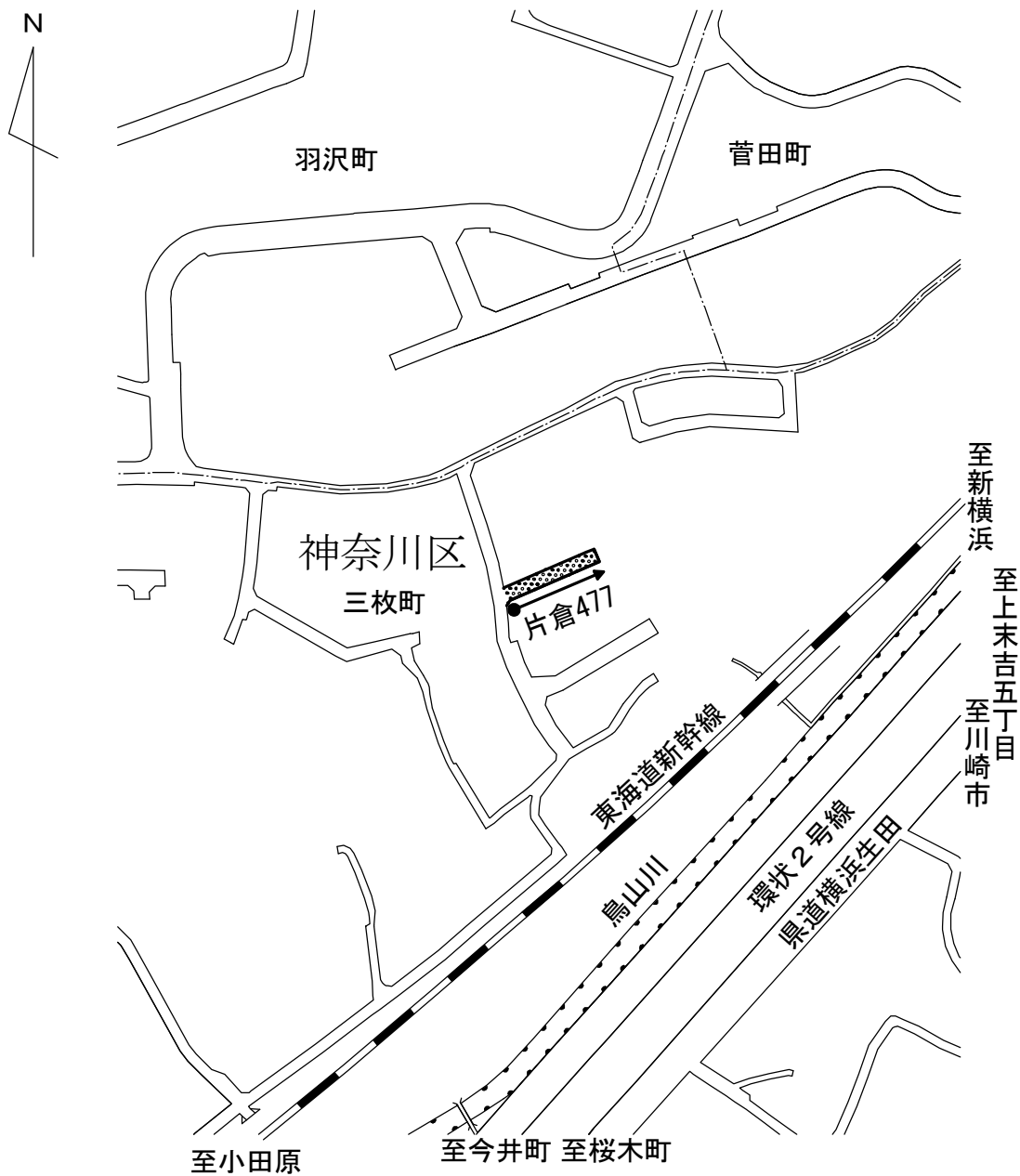
# 市道路線認定位置図（参考図）第1号



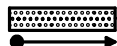


凡 例

	認定道路
	在来道路
	町 界

# 市道路線認定位置図（参考図）第2号



凡 例

	認定道路
	在来道路
	町 界

# 市道路線認定位置図（参考図）第3号



凡 例

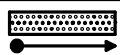


	認定道路
	在来道路



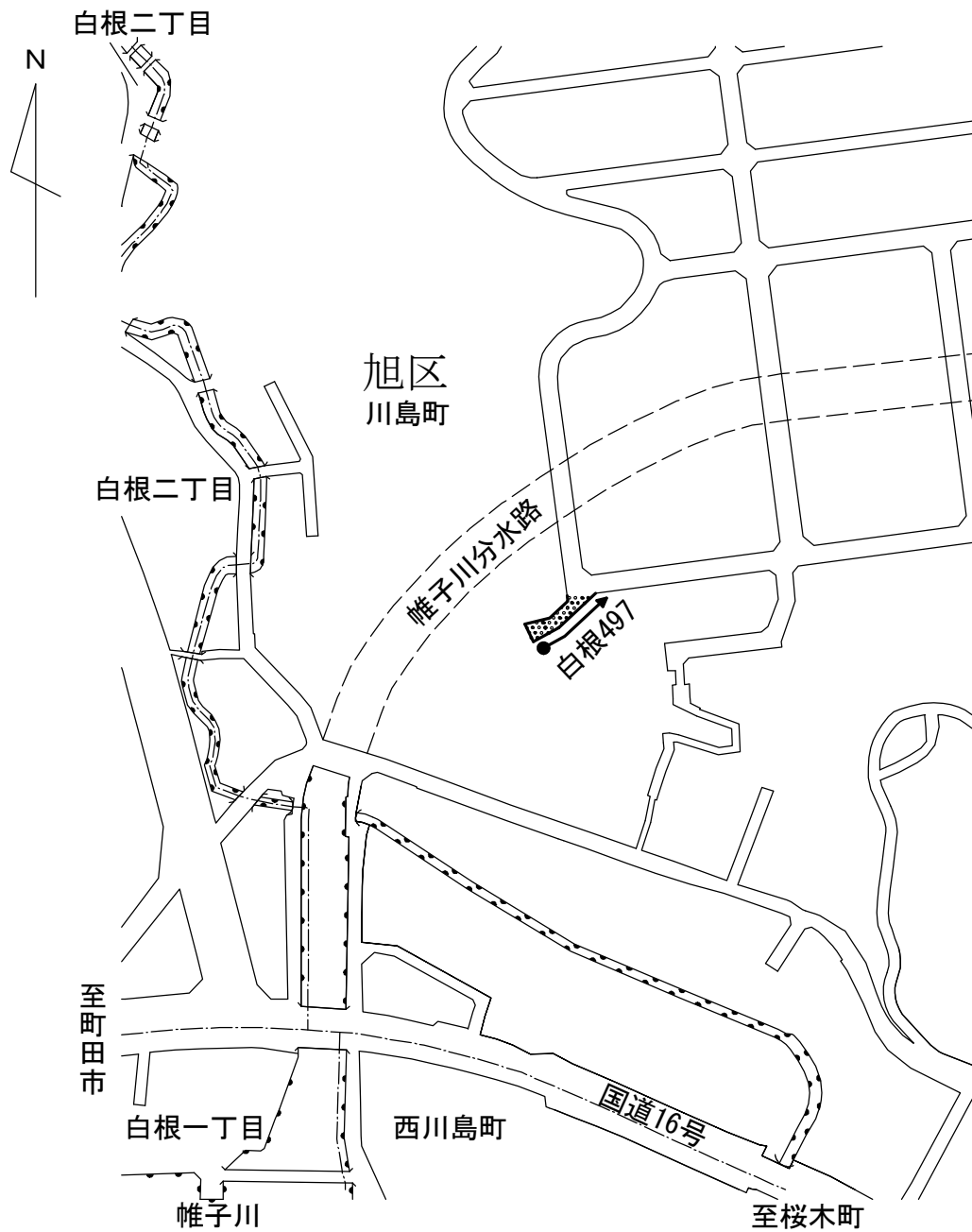
# 市道路線認定位置図（参考図）第4号



凡 例

	認定道路
	在来道路
	町 界

# 市道路線認定位置図（参考図）第5号



至町田市

白根一丁目

帷子川

旭区  
川島町

西川島町

帷子川分水路

白根497

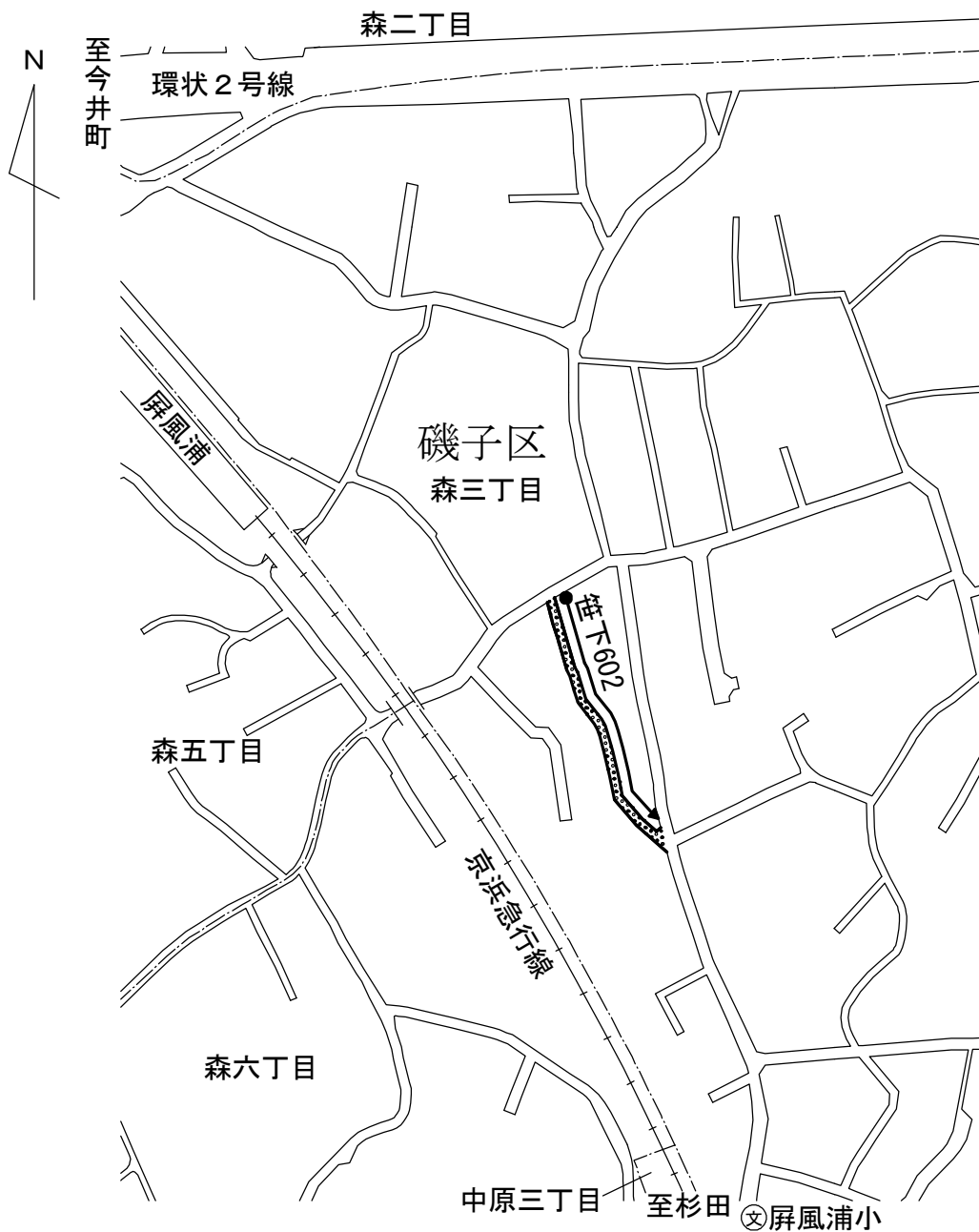
国道16号

至桜木町

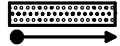


凡 例

	認定道路
	在来道路
	町 界

# 市道路線認定位置図（参考図）第6号



凡 例

	認定道路
	在来道路
	町 界

# 市道路線認定位置図（参考図）第7号




凡 例

	認定道路
	在来道路
	区 界

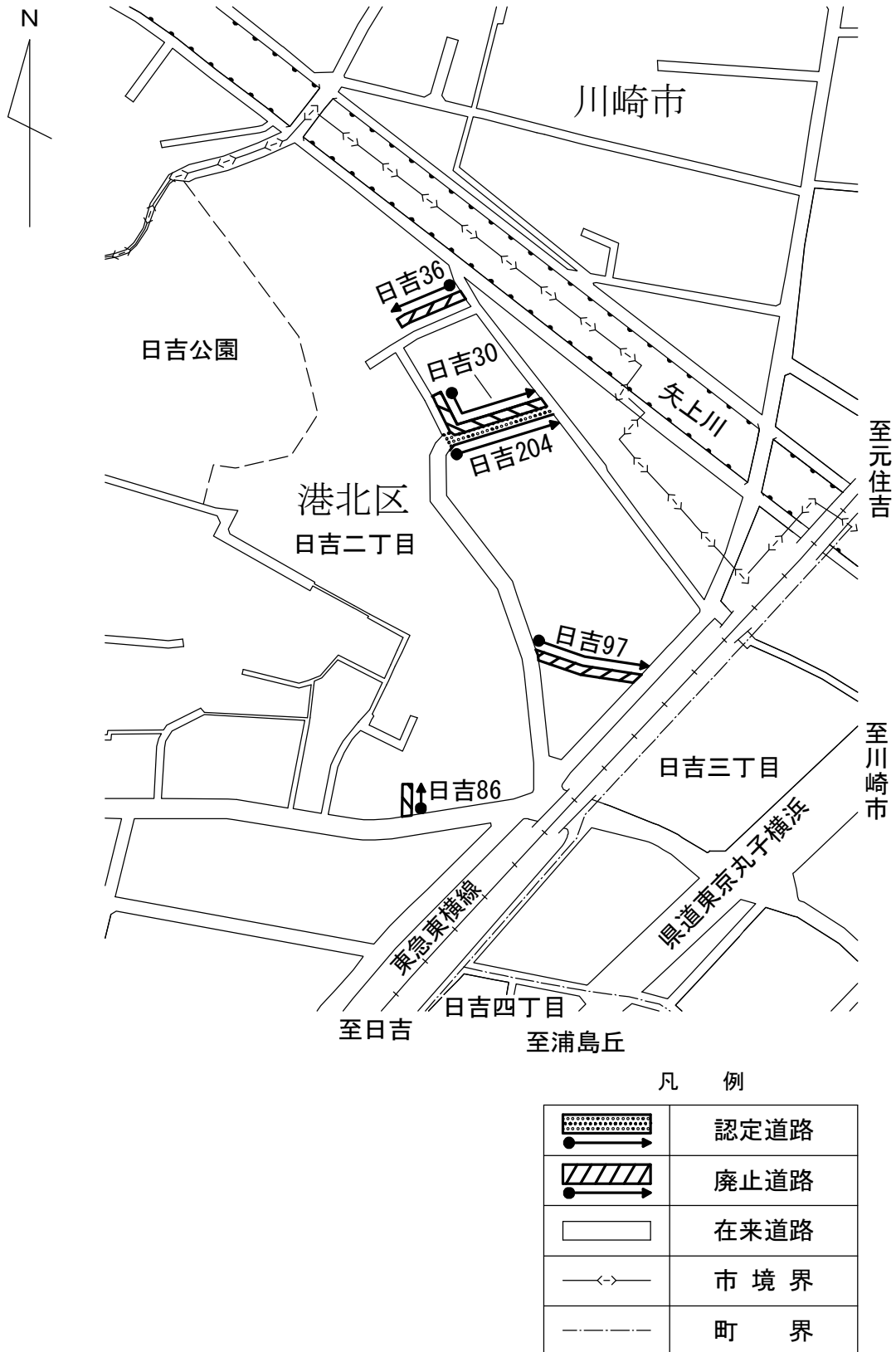
市道路線認定位置図（参考図）第8号



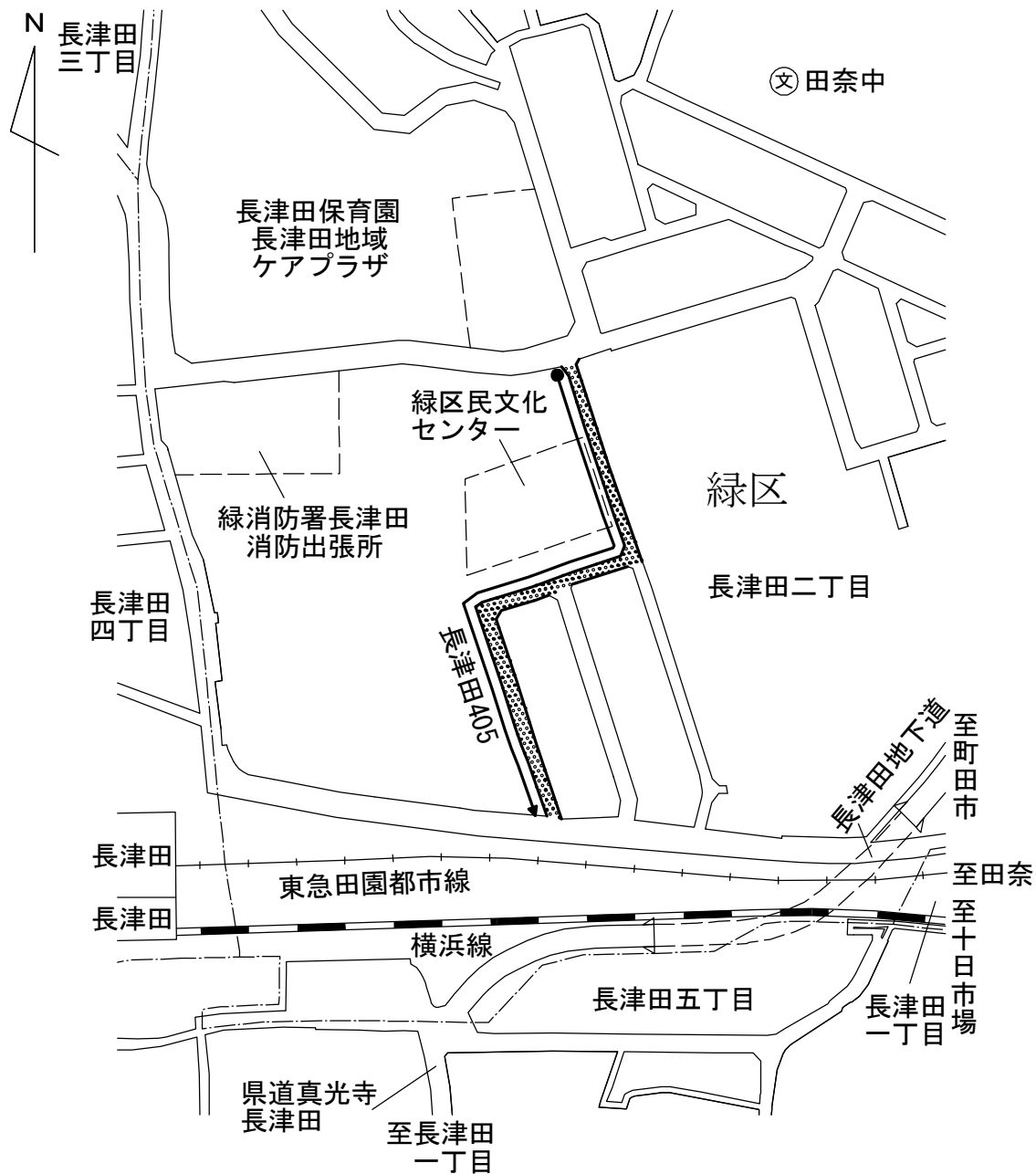
凡 例

	認定道路
	在来道路
	町 界

市道路線認定及び廃止位置図（参考図）第9号



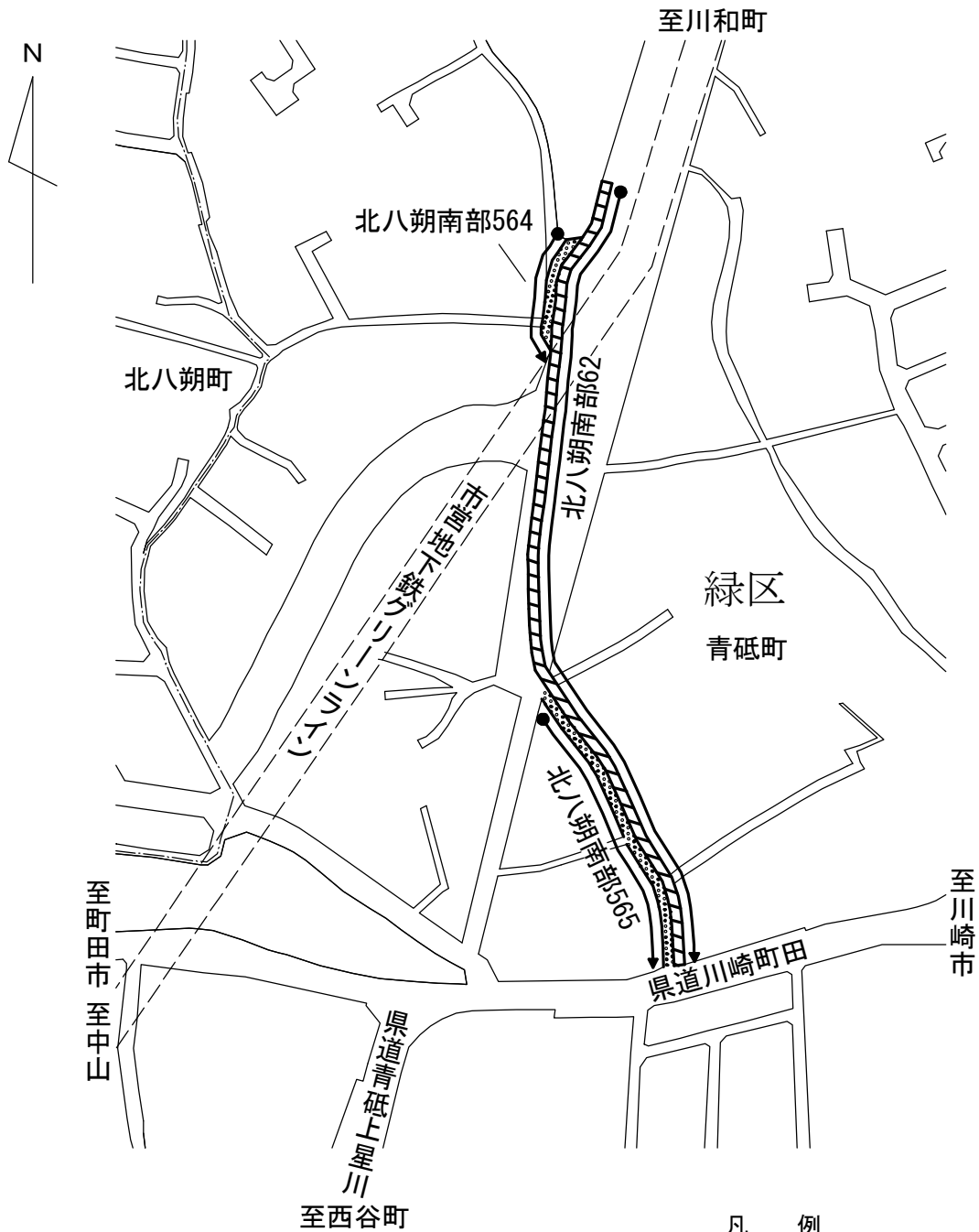
# 市道路線認定位置図（参考図）第10号



凡 例

	認定道路
	在来道路
	町 界

# 市道路線認定及び廃止位置図（参考図）第11号

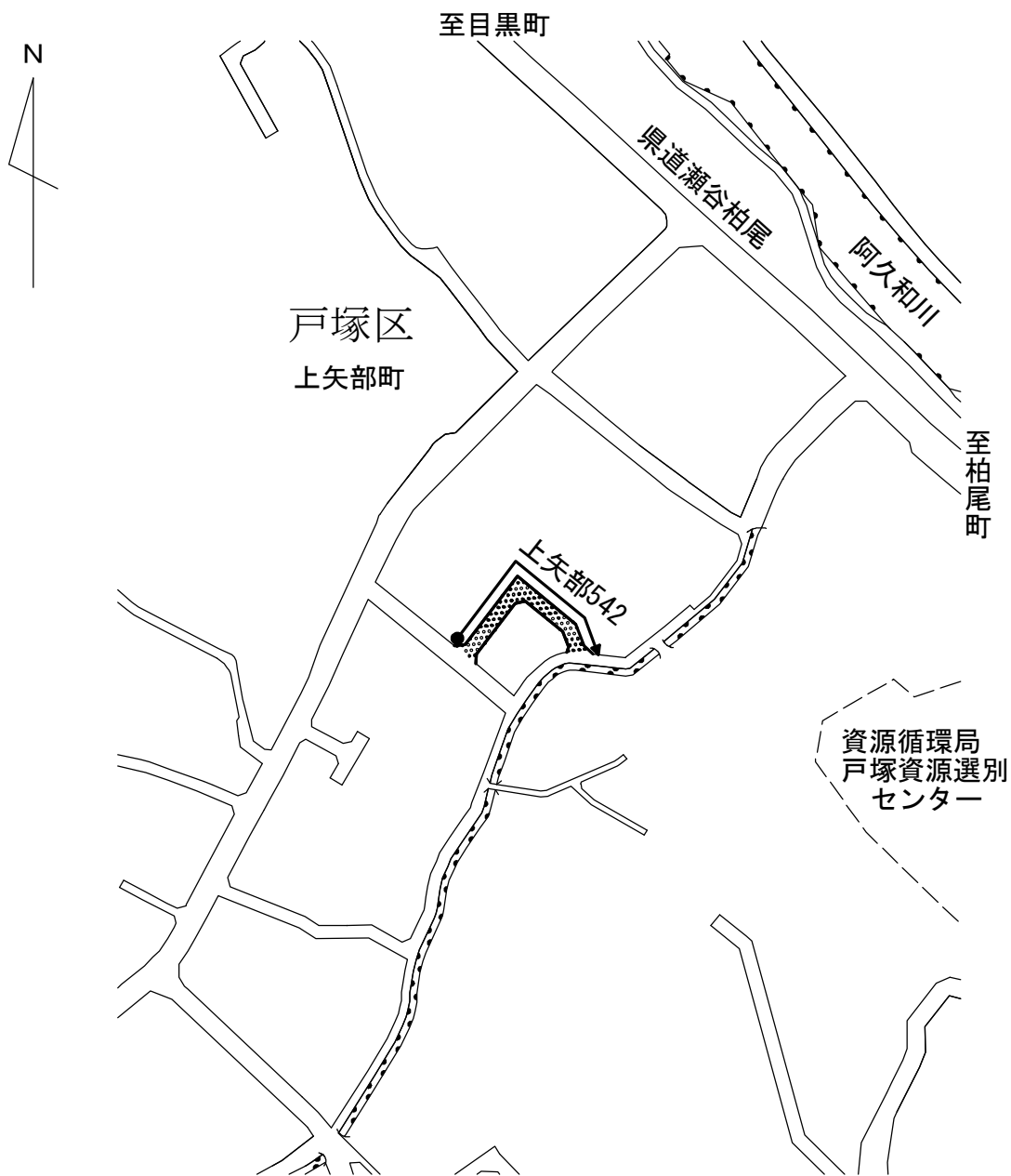


凡 例

	認定道路
	廃止道路
	在来道路
	町 界



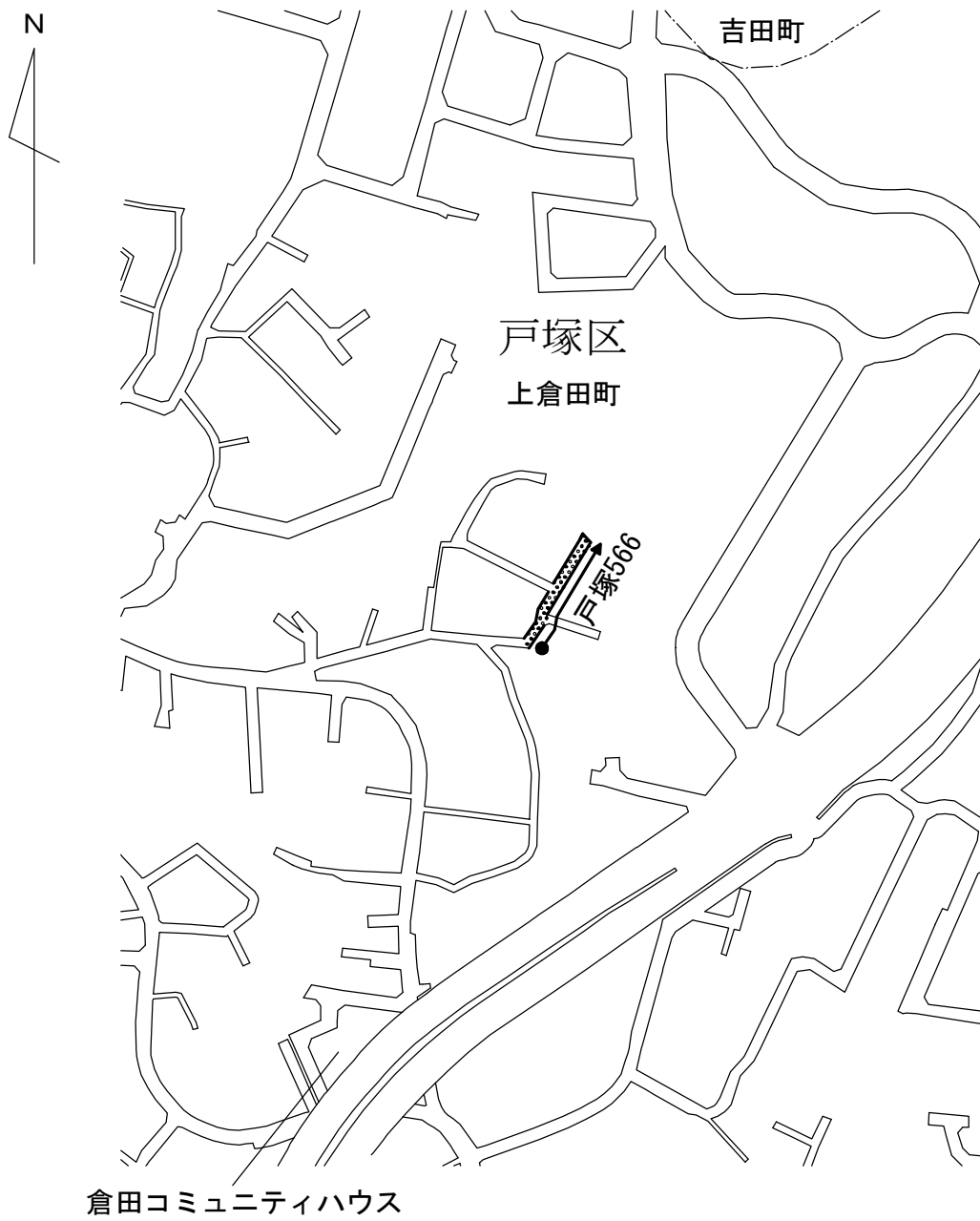
# 市道路線認定位置図（参考図）第12号



凡 例

	認定道路
	在来道路

# 市道路線認定位置図（参考図）第13号



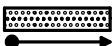


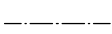
凡 例

	認定道路
	在来道路
	町 界

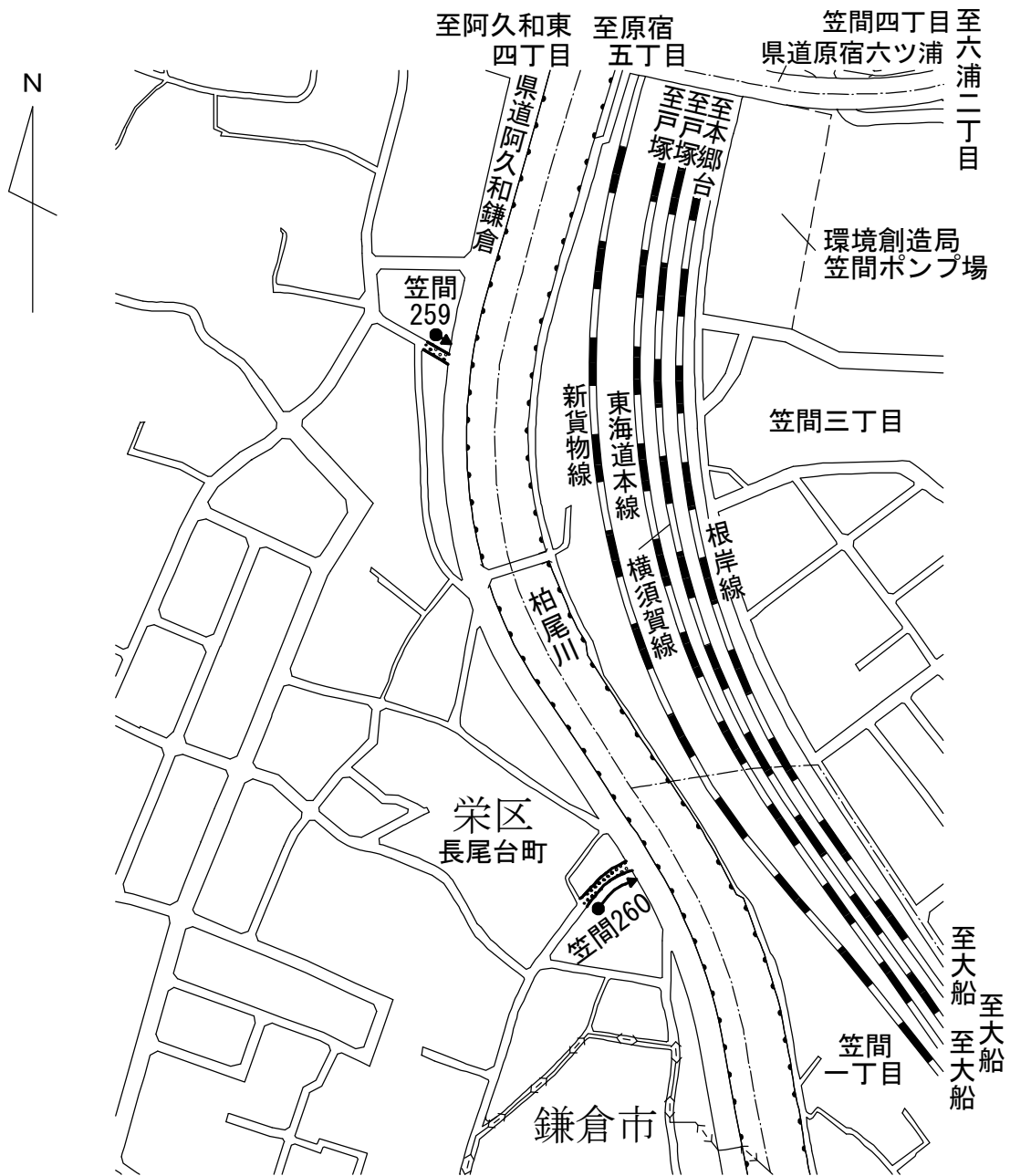
市道路線認定位置図（参考図）第14号



凡 例

	認定道路
	
	在来道路
	町 界

## 市道路線認定位置図（参考図）第15号



凡 例

	認定道路
	在来道路
	市境界
	町界

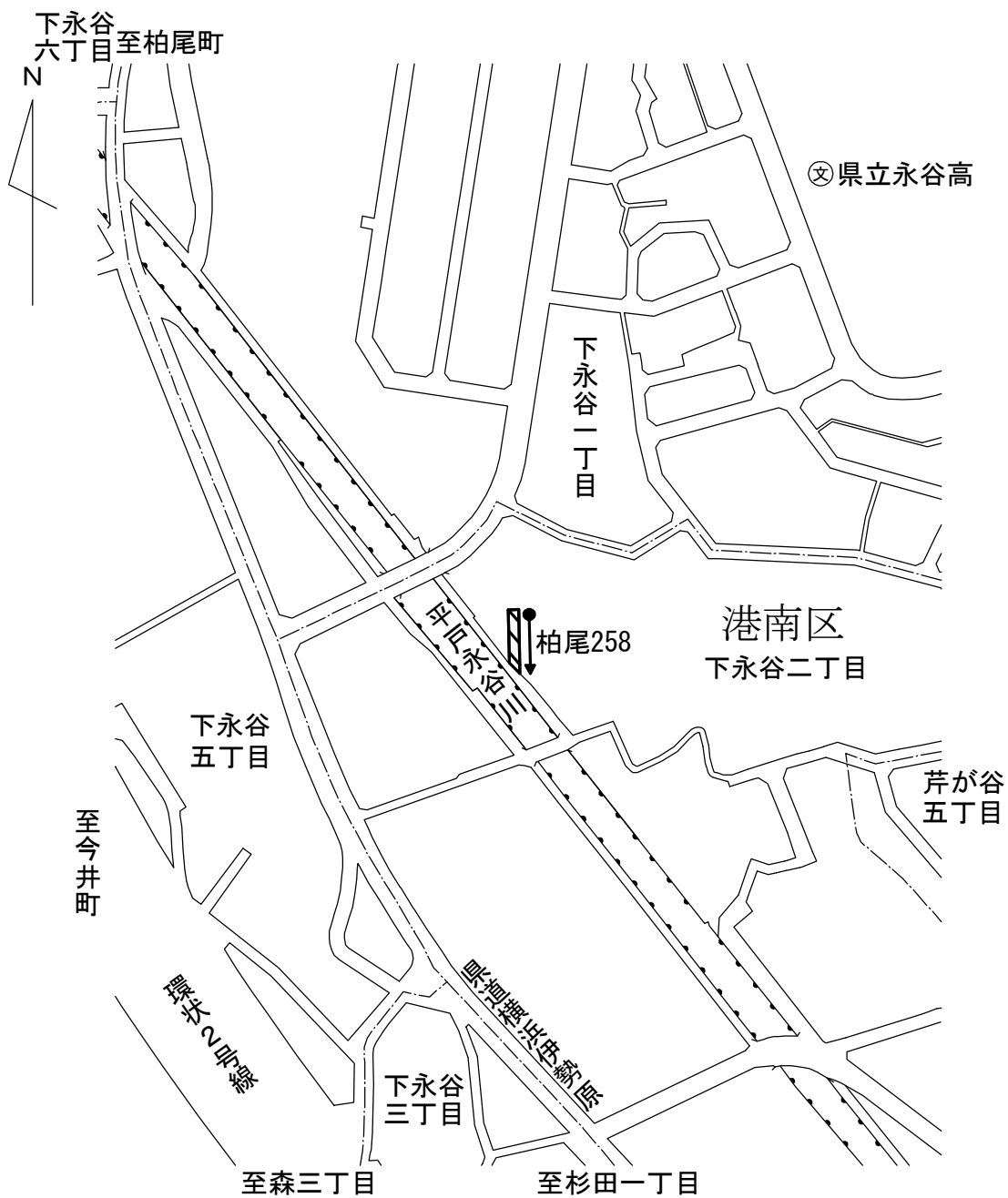
# 市道路線廃止位置図（参考図）第16号



凡 例

	廃止道路
	在来道路
	区 界
	町 界

# 市道路線廃止位置図（参考図）第17号



凡 例

	廃止道路
	在来道路
	町 界

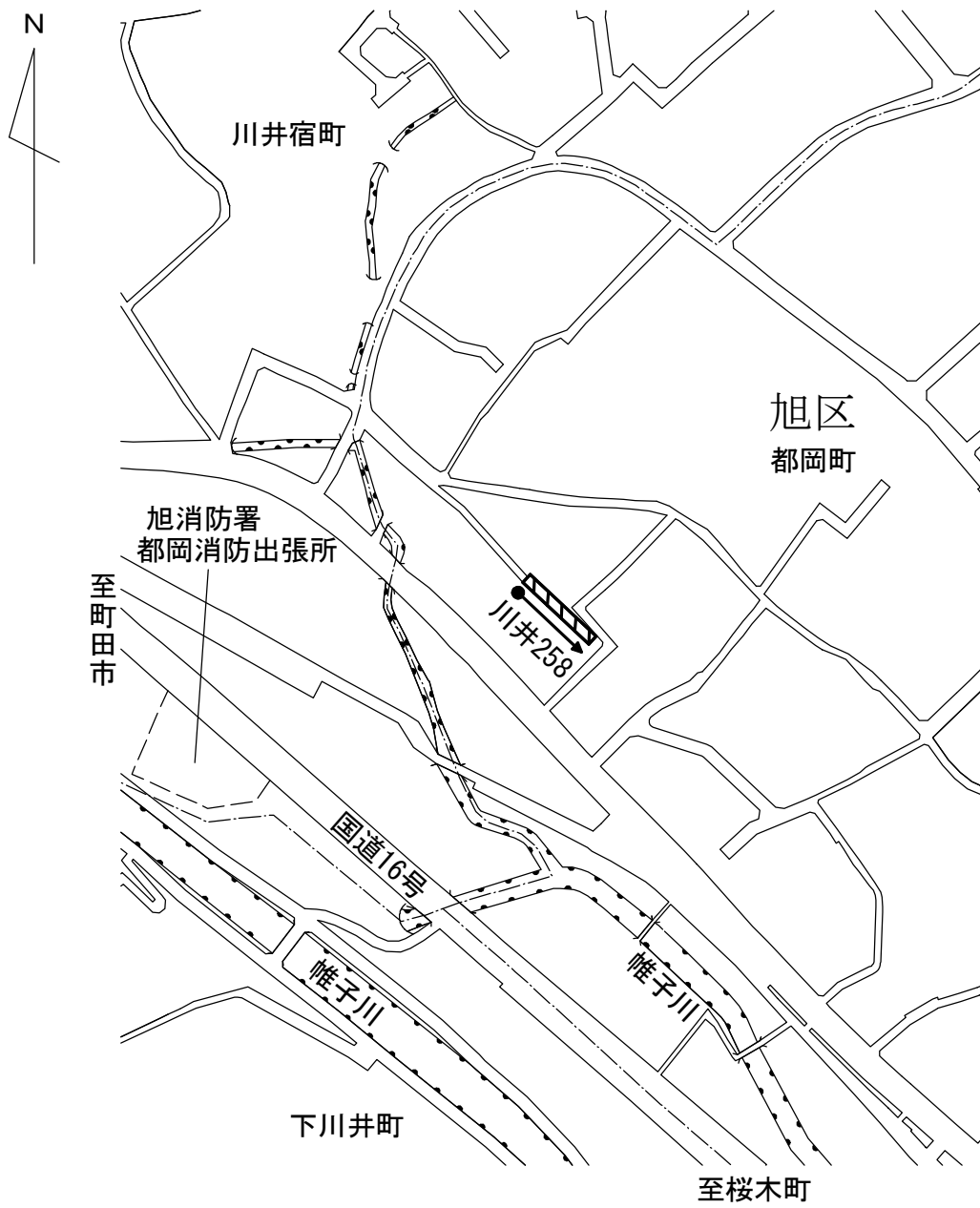
# 市道路線廃止位置図（参考図）第18号






凡 例

	廃止道路
	在来道路

# 市道路線廃止位置図（参考図）第19号

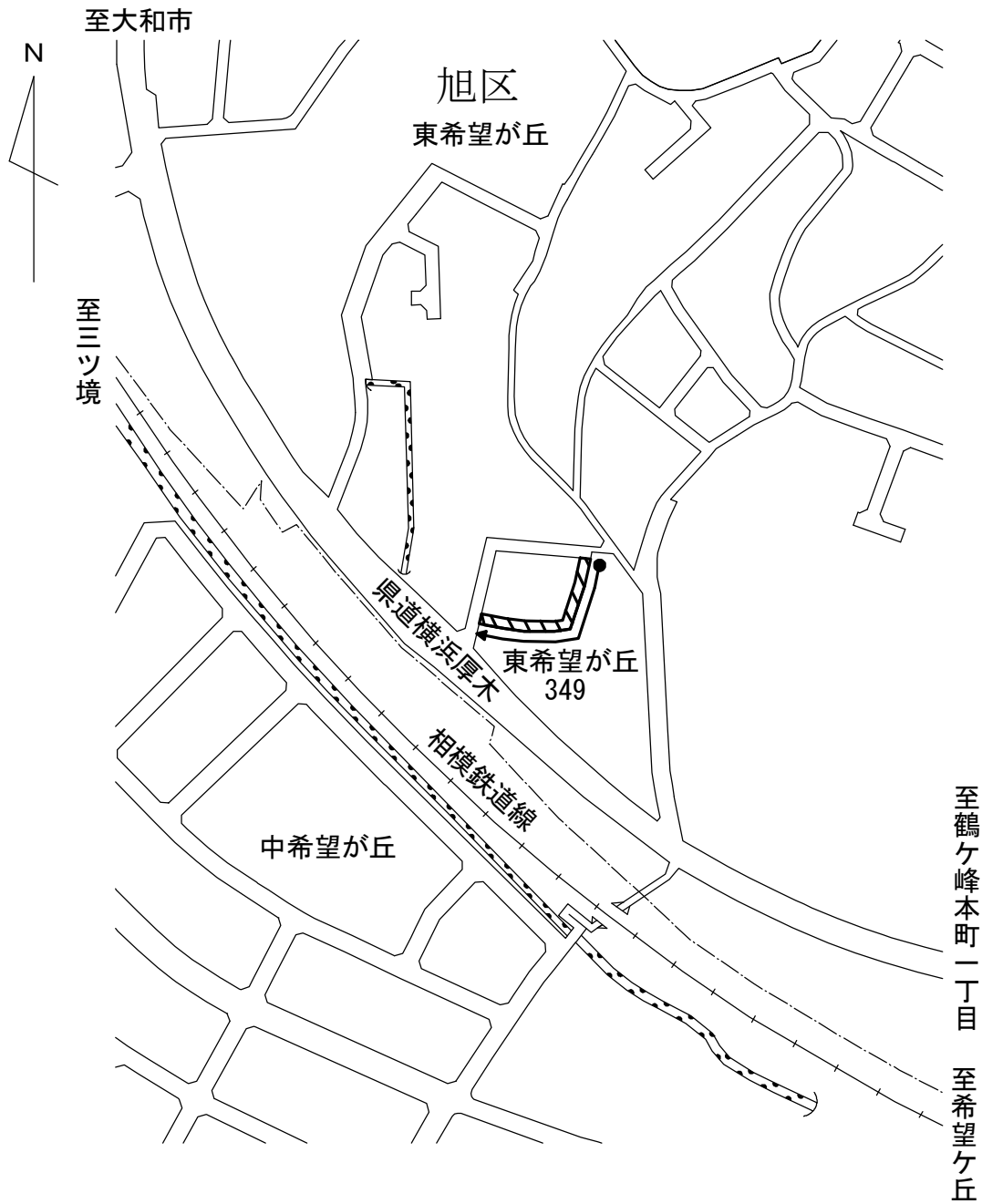


凡 例




	廃止道路
	在来道路
	町 界



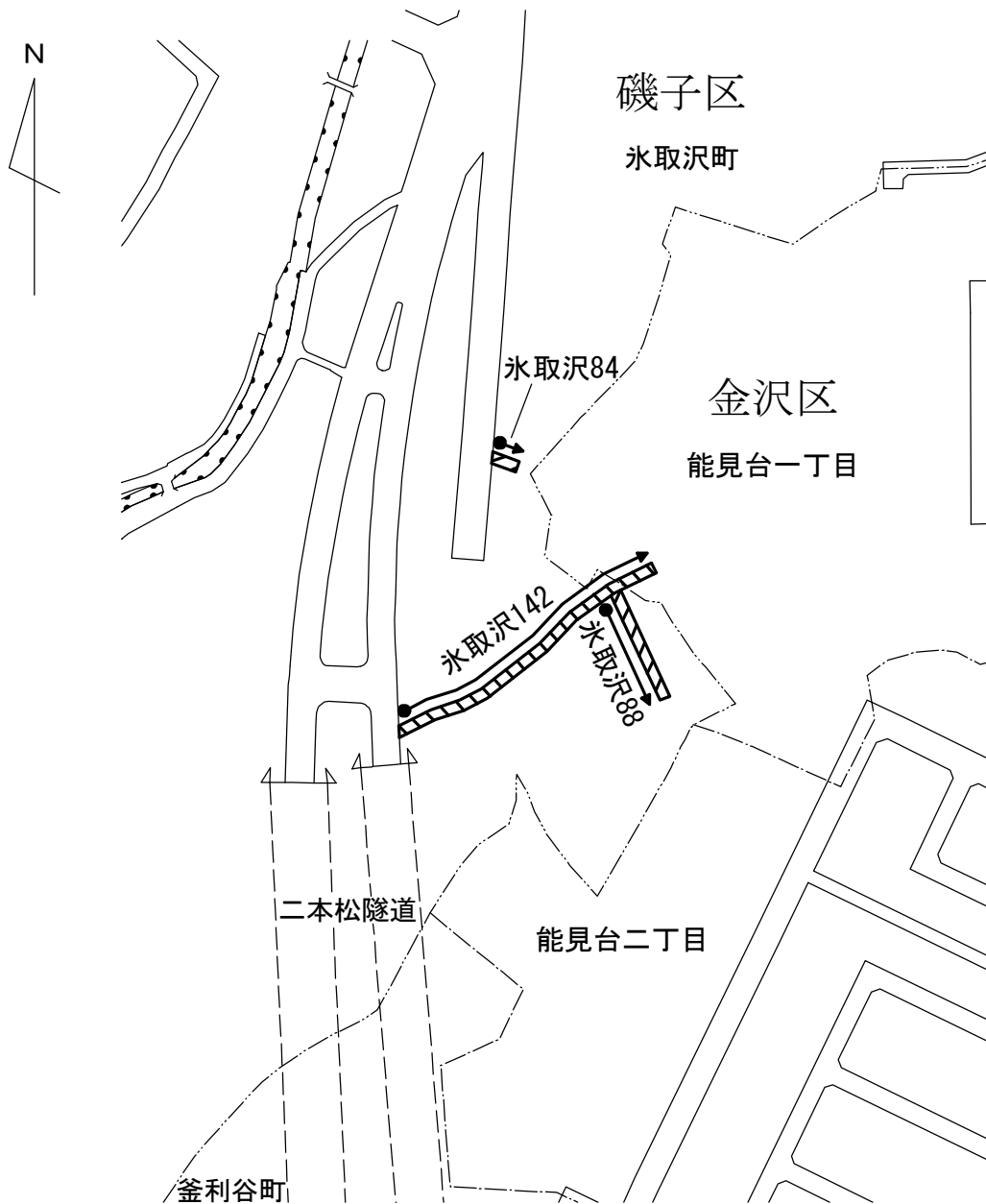
市道路線廃止位置図（参考図）第20号



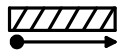


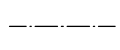
凡 例

	廃止道路
	在来道路
	町 界

# 市道路線廃止位置図（参考図）第21号



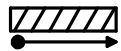


凡 例

	廃止道路
	在来道路
	区 界
	町 界

# 市道路線廃止位置図（参考図）第22号







凡 例

	廃止道路
	在来道路
	町 界

# 市道路線廃止位置図（参考図）第23号



凡 例

	廃止道路
	在来道路
	区 界
	町 界

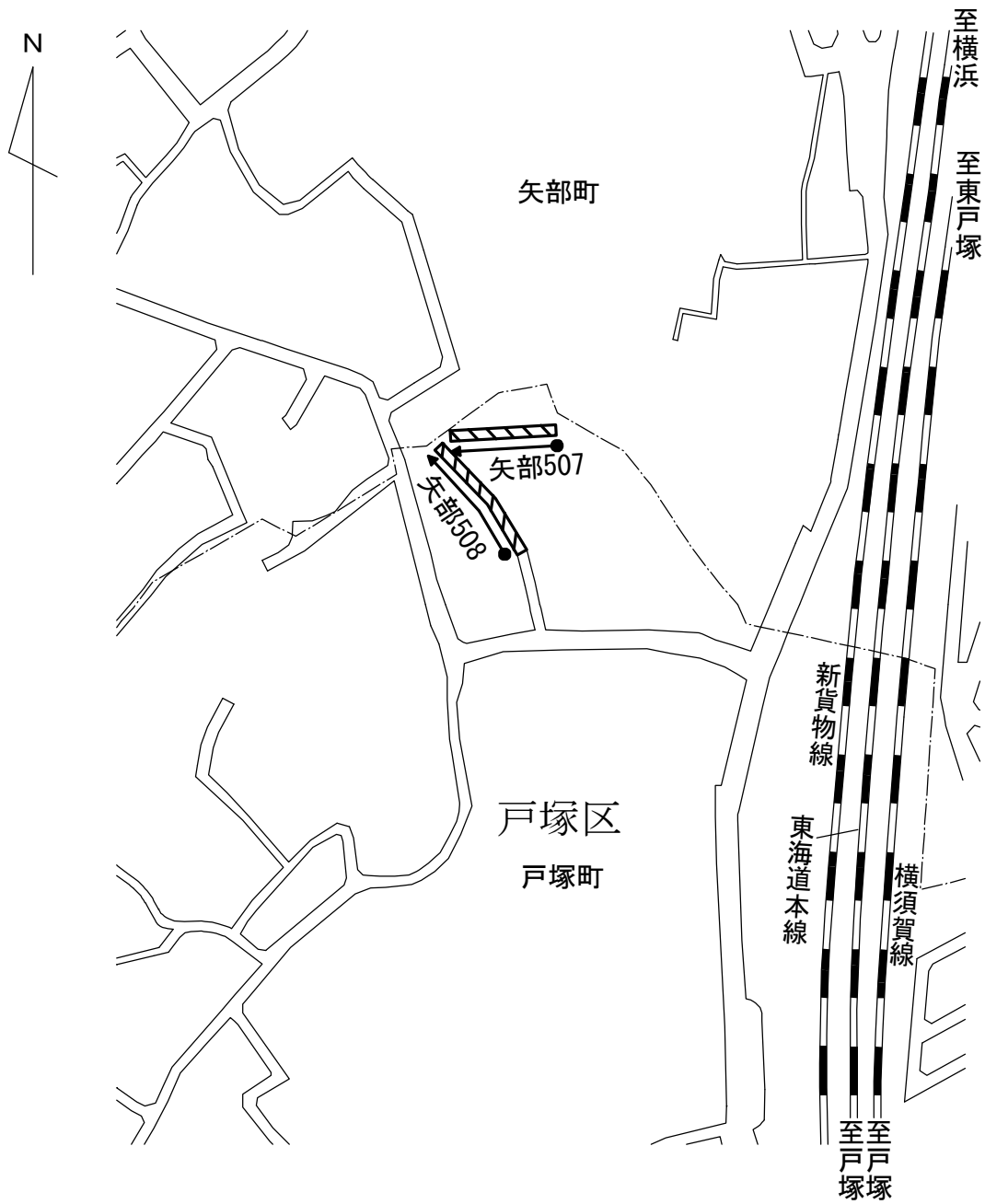
市道路線廃止位置図（参考図）第24号



凡 例

	廃止道路
	在来道路
	区 界
	町 界

市道路線廃止位置図（参考図）第25号






凡 例

	廃止道路
	在来道路
	町 界

# 市道路線廃止位置図（参考図）第26号



凡 例

	廃止道路
	在来道路
	町 界