

市第19号議案

師岡第 411 号線等市道路線の認定及び廃止
次のように市道の路線を認定し、及び廃止する。

平成27年 5 月 21 日提出

横浜市長 林 文 子

認定する路線

路 線 名	起 点 終 点	備 考 (参考図番号)
師 岡 第411号線	鶴見区北寺尾四丁目1, 184番の13地先 同 区同 1, 183番の 8 地先	第 1 号
笹 下 第603号線	港南区笹下三丁目4, 154番の 2 地先 同 区同 4, 205番の 3 地先	第 2 号
野 庭 第489号線	港南区日野九丁目6, 085番の 1 地先 同 区同 6, 043番の 2 地先	第 3 号
仏 向 町 第333号線	保土ヶ谷区仏向町1, 361番の 1 地先 同 区同 町1, 351番の60地先	第 4 号
品 濃 第381号線	保土ヶ谷区今井町1, 358番の 1 地先 同 区同 町1, 360番地先	第 5 号
希望が丘 第539号線	旭区中希望が丘94番の 6 地先 同区同 同番の36地先	第 6 号
希望が丘 第540号線	旭区南希望が丘29番の17地先 同区同 同番の16地先	第 7 号
希望が丘 第541号線	旭区善部町 6 番の11地先 同区同 町 1 番の20地先	
大 池 第408号線	旭区万騎が原 2 番の50地先 同区南本宿町83番の 1 地先	第 8 号
大 池 第409号線	旭区万騎が原 1 番の10地先 同区南本宿町83番の21地先	
笹 下 第604号線	磯子区森五丁目1, 020番の 2 地先 同 区同 1, 022番の 4 地先	第 9 号
下 田 第290号線	港北区高田西三丁目1, 804番の 4 地先 同 区同 1, 817番の 1 地先	第 10 号

市第 19 号

長津田中部 第313号線	緑区長津田町3, 177番の3地先 同区同 町3, 176番の1地先	第 11 号
長津田中部 第314号線	緑区長津田町4, 249番の1地先	第 12 号
東 方 町 第346号線	都筑区東方町736番の1地先 同 区同 町739番地先	第 13 号
矢 部 第577号線	戸塚区矢部町860番の15地先 同 区同 町同 番の7地先	第 14 号
下 飯 田 第453号線	戸塚区深谷町1, 602番の2地先 同 区同 町同 番の1地先	第 15 号
下 倉 田 第510号線	戸塚区上倉田町1, 703番の2地先 同 区同 町1, 706番の1地先	第 16 号
下 倉 田 第511号線	戸塚区上倉田町1, 456番の1地先 同 区同 町同 番の5地先	第 17 号
新 橋 第481号線	瀬谷区阿久和南一丁目35番の14地先 同 区同 同番の30地先	第 18 号

廃止する路線

路 線 名	起 点 終 点	備 考 (参考図番号)
北 寺 尾 第459号線	鶴見区東寺尾一丁目423番の1地先 同 区同 433番地先	第 19 号
東 寺 尾 第304号線	鶴見区鶴見中央五丁目916番の2地先 同 区同 915番の2地先	第 20 号
東 寺 尾 第305号線	鶴見区鶴見中央五丁目913番の3地先 同 区同 914番の5地先	
生 麦 第152号線	神奈川県区子安台一丁目99番の1地先 鶴見区岸谷一丁目197番の12地先	第 21 号
生 麦 第236号線	神奈川県区子安台一丁目99番の1地先 同 区同 86番の31地先	
高 島 台 第61号線	西区南軽井沢 8 番の20地先 同区同 6 番の3地内	第 22 号
羽 沢 第104号線	保土ヶ谷区西谷町1, 258番の1地先 同 区同 町1, 273番の1地先	第 23 号
仏 向 町 第77号線	保土ヶ谷区仏向町1, 361番の3地先 同 区同 町1, 360番の1地先	第 4 号
希望が丘 第41号線	旭区中希望が丘94番の35地先 同区同 同番の6地先	第 6 号
希望が丘 第283号線	旭区善部町 1 番の36地先 同区南希望が丘26番の26地先	第 7 号
希望が丘 第358号線	旭区善部町 3 番の30地先 同区同 町 1 番の23地先	
大 池 第62号線	旭区南本宿町83番の8地先 同区万騎が原 2 番の1地先	第 8 号
井土ヶ谷 第617号線	磯子区岡村四丁目687番地先 同 区同 714番の2地先	第 24 号
井土ヶ谷 第618号線	磯子区岡村四丁目701番地先 同 区同 581番の15地先	
井土ヶ谷 第646号線	磯子区岡村四丁目687番地先 同 区同 689番地先	

笹 下 第564号線	磯子区森五丁目1,018番の12地先 同 区同 1,020番の2地先	第 9 号
新 羽 第319号線	港北区新羽町3,960番地先 同 区同 町3,963番の1地先	第 25 号
新 吉 田 第439号線	港北区大倉山二丁目1,704番地先 同 区同 1,705番地先	第 26 号
長津田中部 第152号線	緑区長津田町4,239番の1地先 同区同 町4,243番の1地先	第 12 号
長津田中部 第153号線	緑区長津田町4,249番の1地先	
東 本 郷 第99号線	緑区東本郷四丁目516番地先 同区同 655番地先	第 27 号
川 和 第124号線	都筑区池辺町2,277番の1地先 同 区同 町2,280番のイ地先	第 28 号
小菅ヶ谷 第219号線	栄区小菅ヶ谷三丁目1,185番の1地先 同区同 1,182番の3地先	第 29 号
小菅ヶ谷 第220号線	栄区小菅ヶ谷三丁目761番の3地先 同区同 1,182番の3地先	
瀬 谷 第224号線	瀬谷区二ツ橋町209番の3地先 同 区同 町205番の1地先	第 30 号

提 案 理 由

師岡第 411 号線等の路線を市道に認定し、及び北寺尾第 459 号線等の市道路線を廃止したいので、道路法第 8 条第 2 項及び第 10 条第 3 項において準用する同法第 8 条第 2 項の規定により提案する。

参 考

道路法（抜粋）

（市町村道の意義及びその路線の認定）

第8条（第1項省略）

- 2 市町村長が前項の規定により路線を認定しようとする場合においては、あらかじめ当該市町村の議会の議決を経なければならない。

（第3項から第5項まで省略）

（路線の廃止又は変更）

第10条（第1項及び第2項省略）

- 3 第7条第2項から第8項まで及び前条の規定は前2項の規定による都道府県道の路線の廃止又は変更について、第8条第2項から第5項まで及び前条の規定は前2項の規定による市町村道の路線の廃止又は変更について、それぞれ準用する。

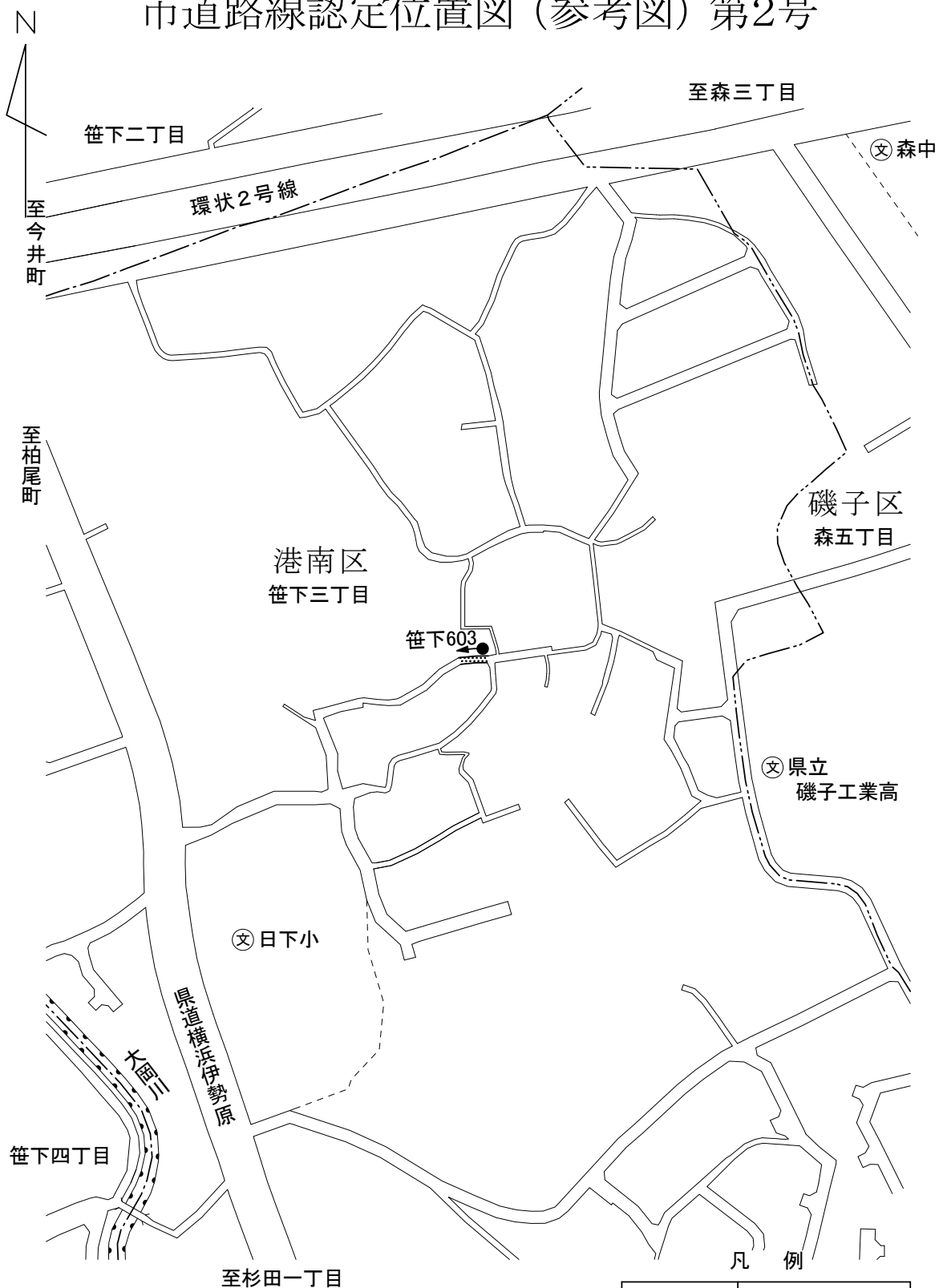
市道路線認定位置図 (参考図) 第1号



凡 例

	認定道路
	在来道路
	町 界

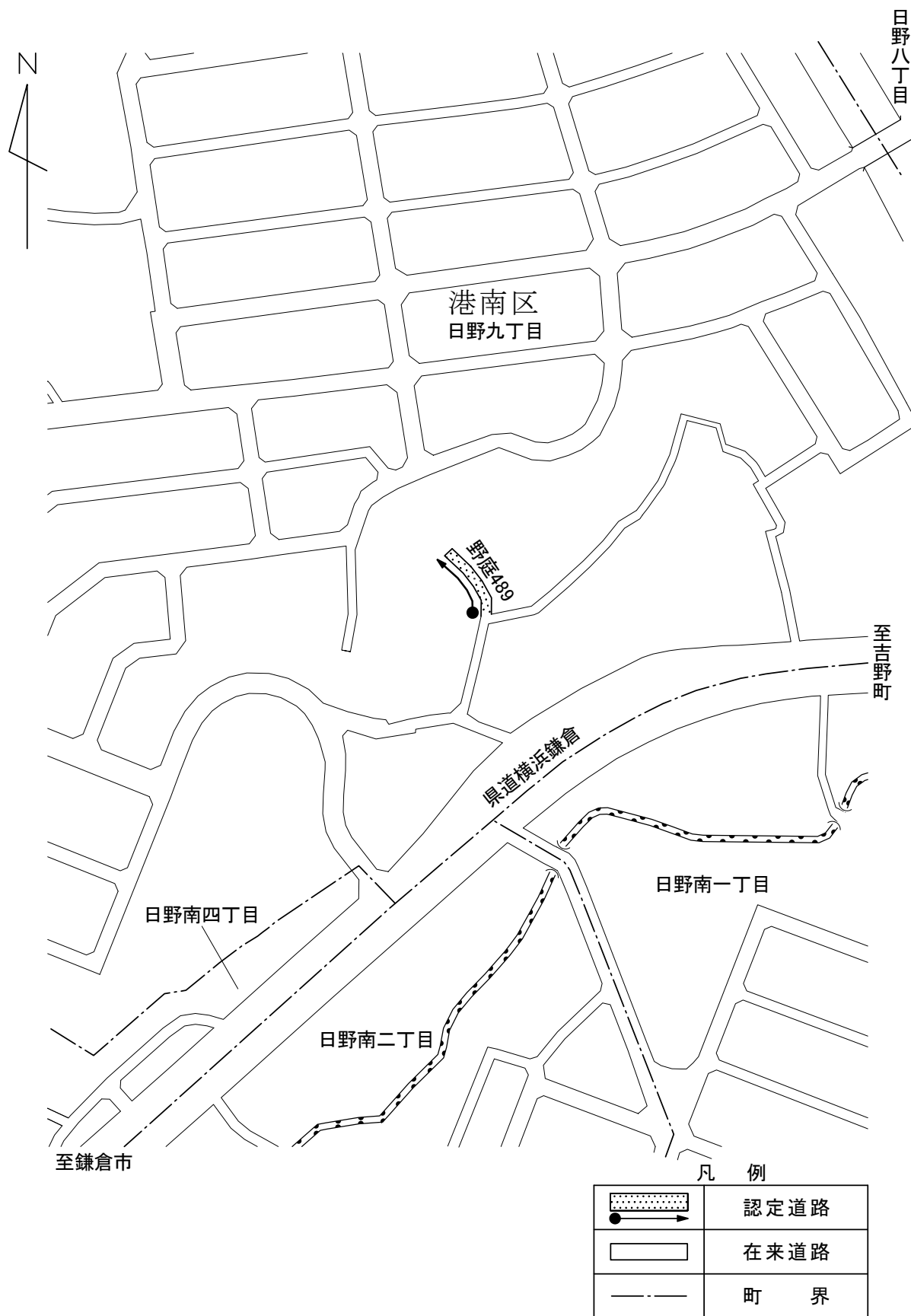
市道路線認定位置図 (参考図) 第2号



凡 例

	認定道路
	在来道路
	区 界
	町 界

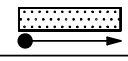
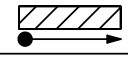

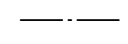
市道路線認定位置図（参考図）第3号



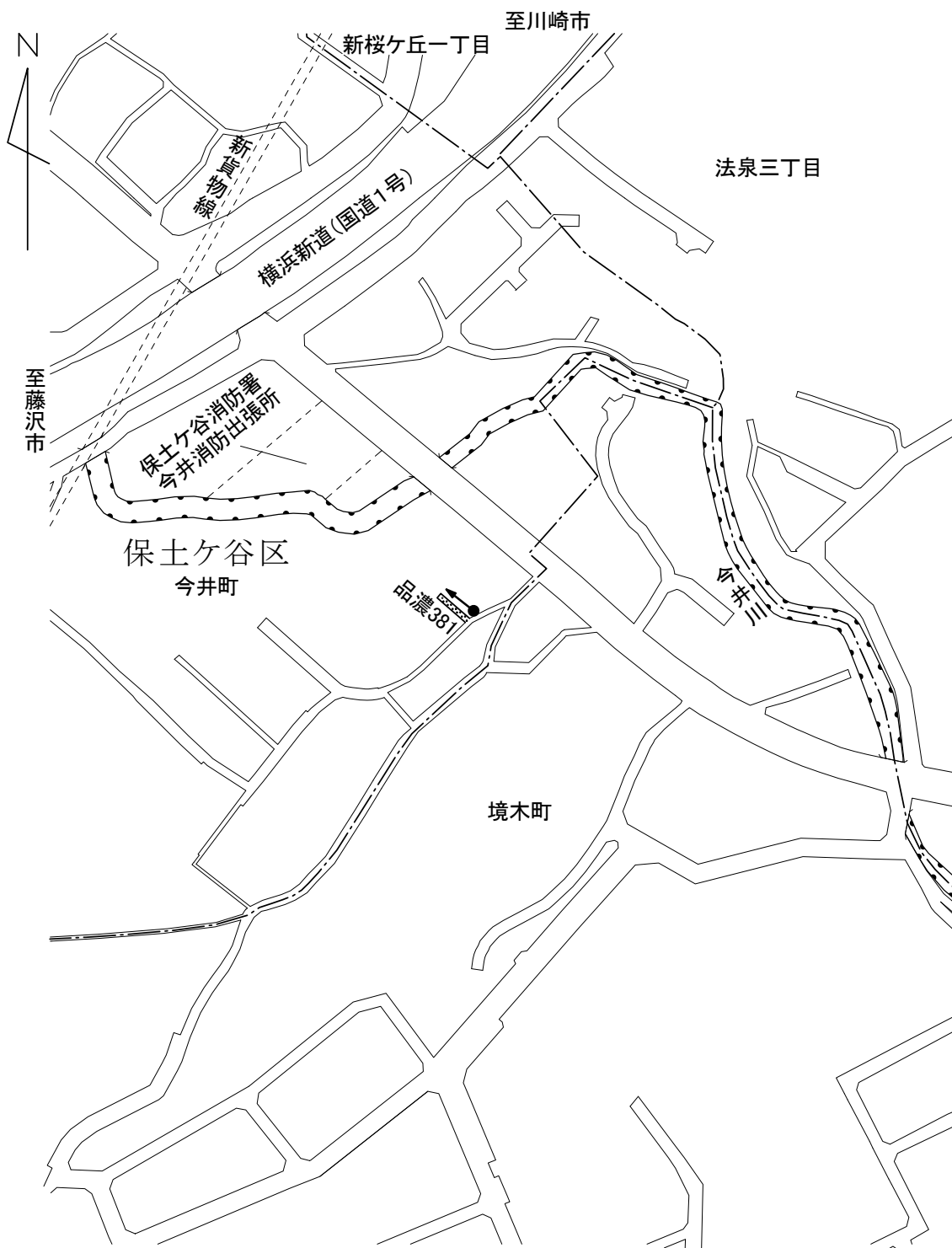
市道路線認定及び廃止位置図（参考図）第4号



凡 例

	認定道路
	廃止道路
	在来道路
	町 界

市道路線認定位置図 (参考図) 第5号



凡 例

	認定道路
	在来道路
	町 界

市道路線認定及び廃止位置図（参考図）第6号



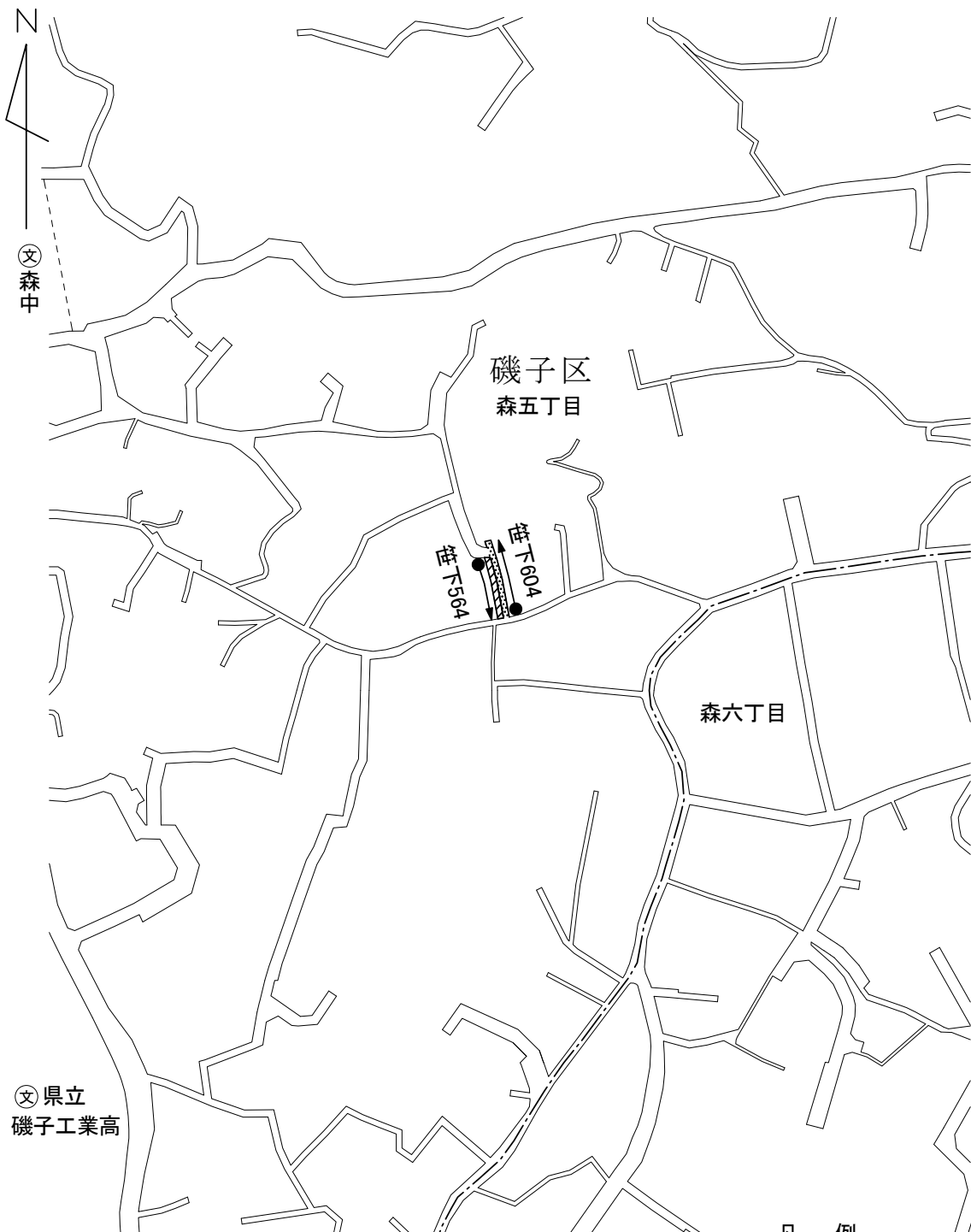
市道路線認定及び廃止位置図（参考図）第7号



市道路線認定及び廃止位置図（参考図）第8号



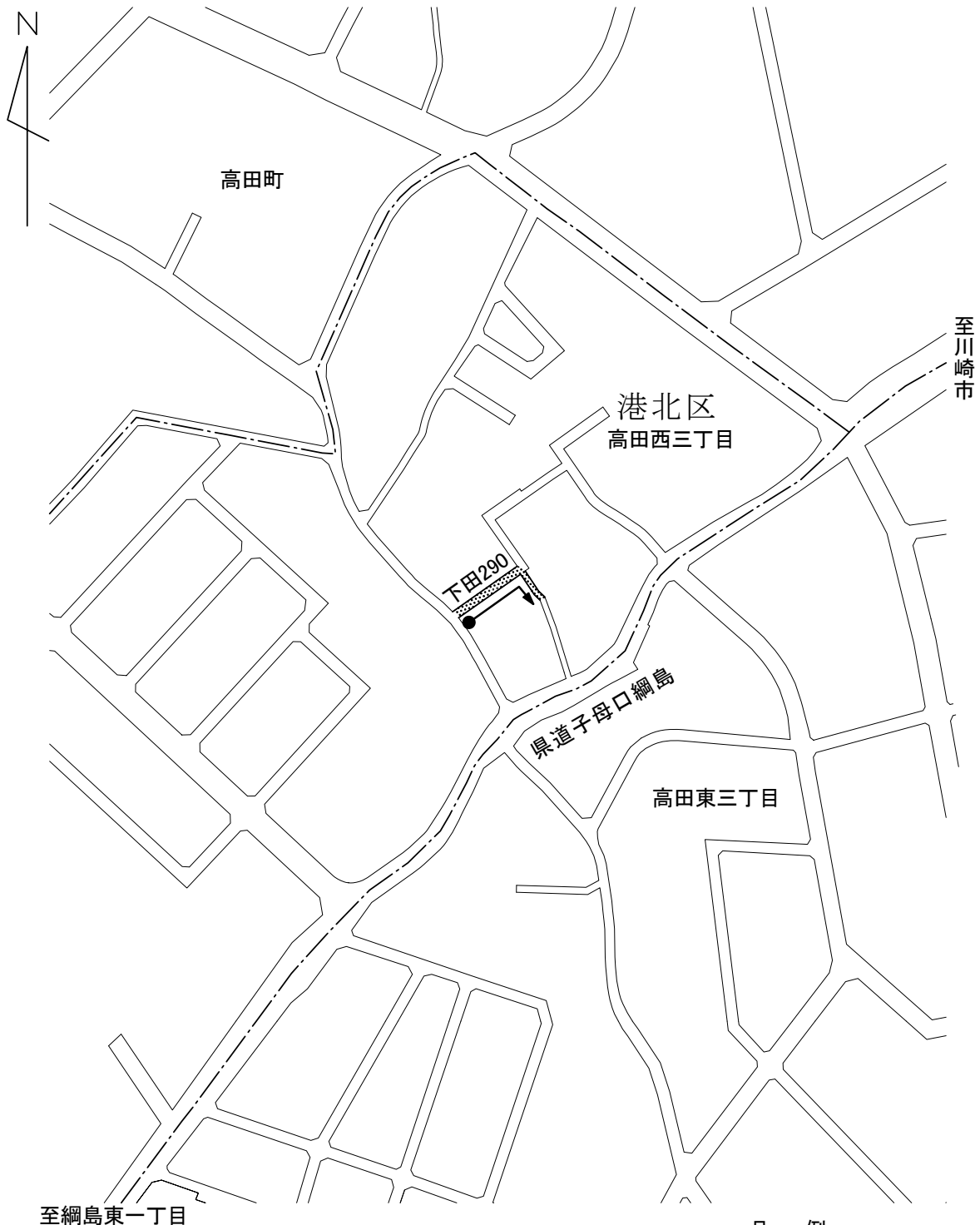
市道路線認定及び廃止位置図（参考図）第9号




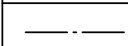
凡 例

	認定道路
	廃止道路
	在来道路
	町 界

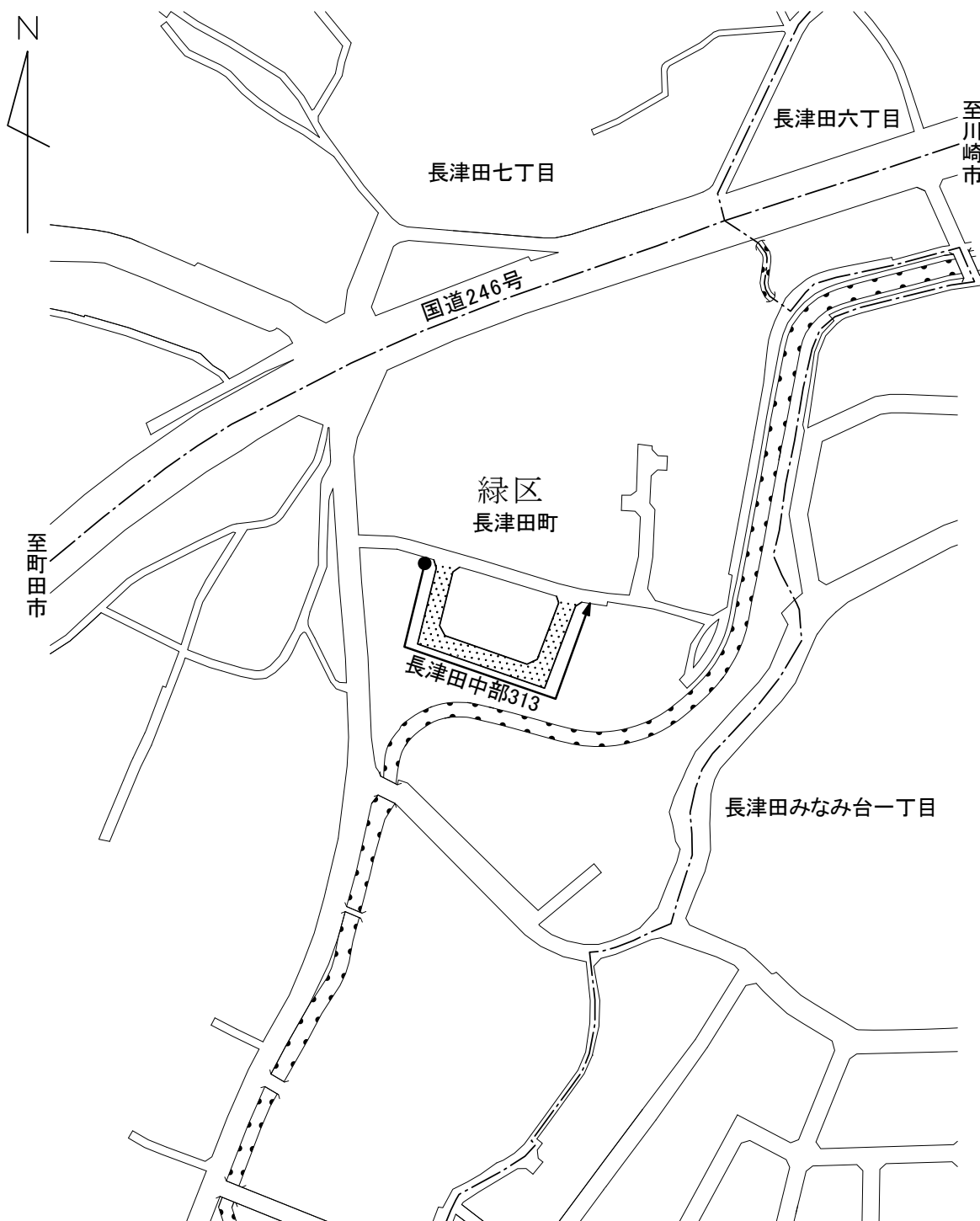
市道路線認定位置図（参考図）第10号



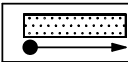


凡 例

	認定道路
	在来道路
	町 界

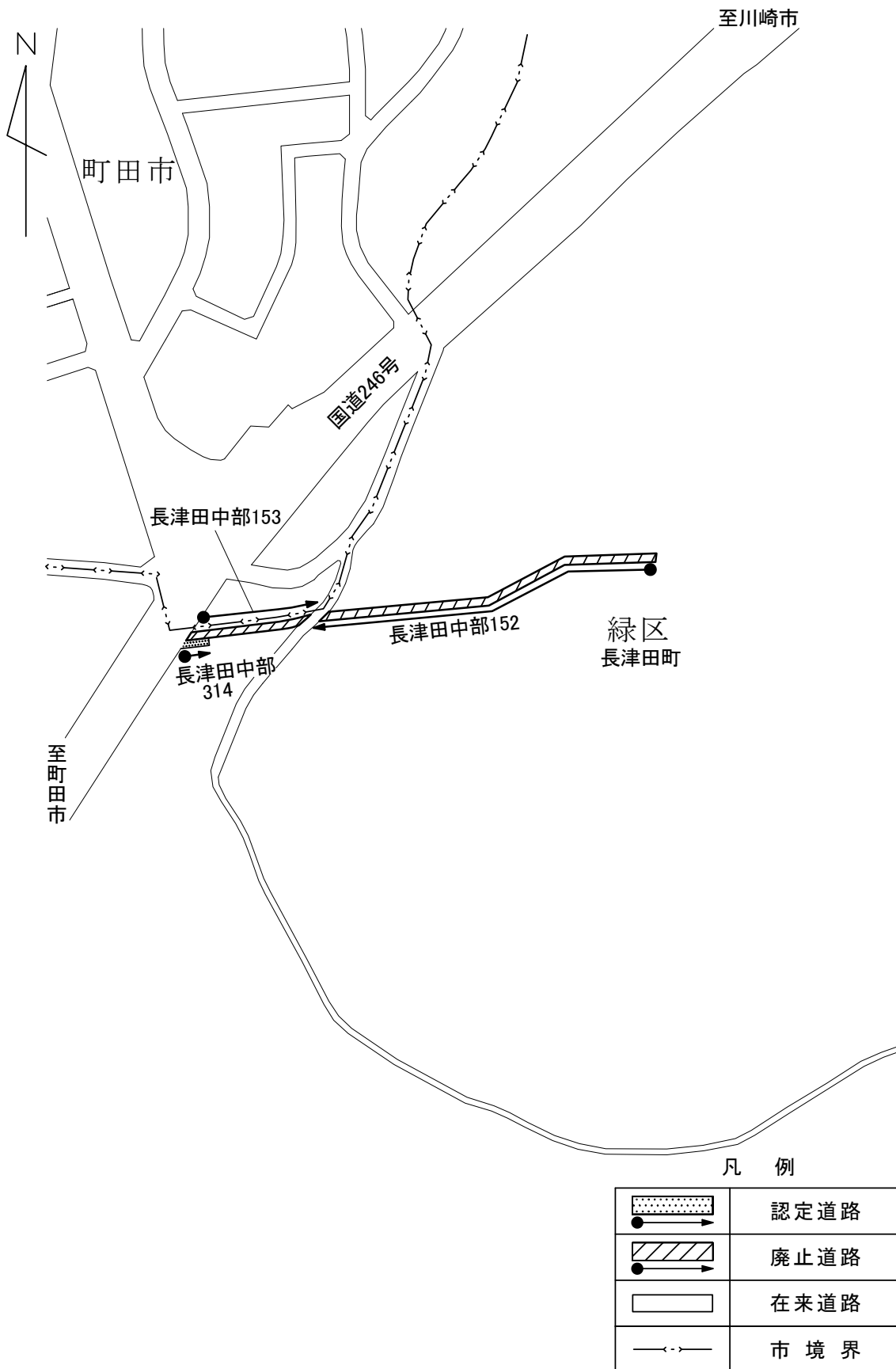
市道路線認定位置図（参考図）第11号



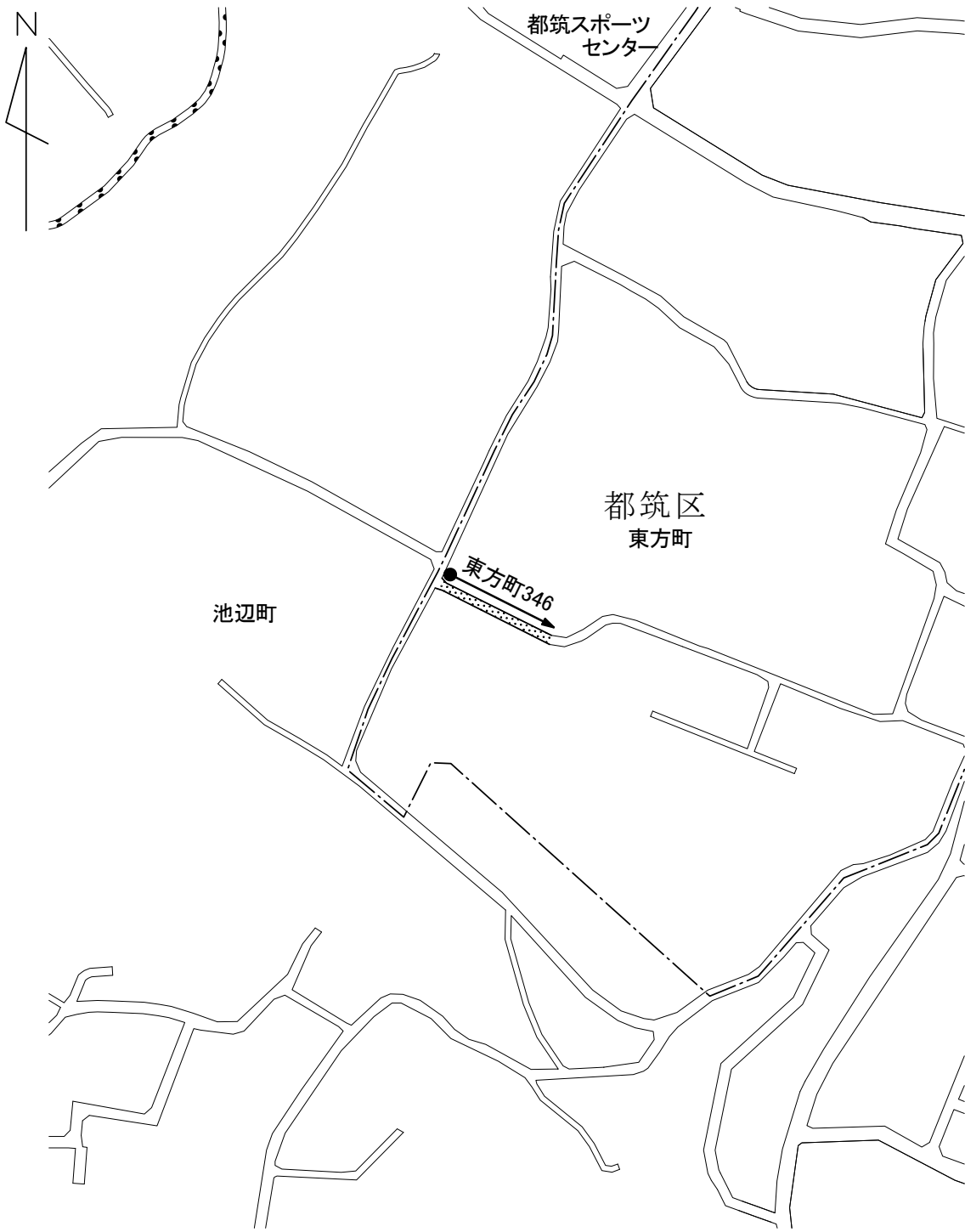
凡 例

	認定道路
	在来道路
	町 界

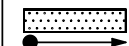

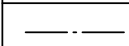
市道路線認定及び廃止位置図（参考図）第12号



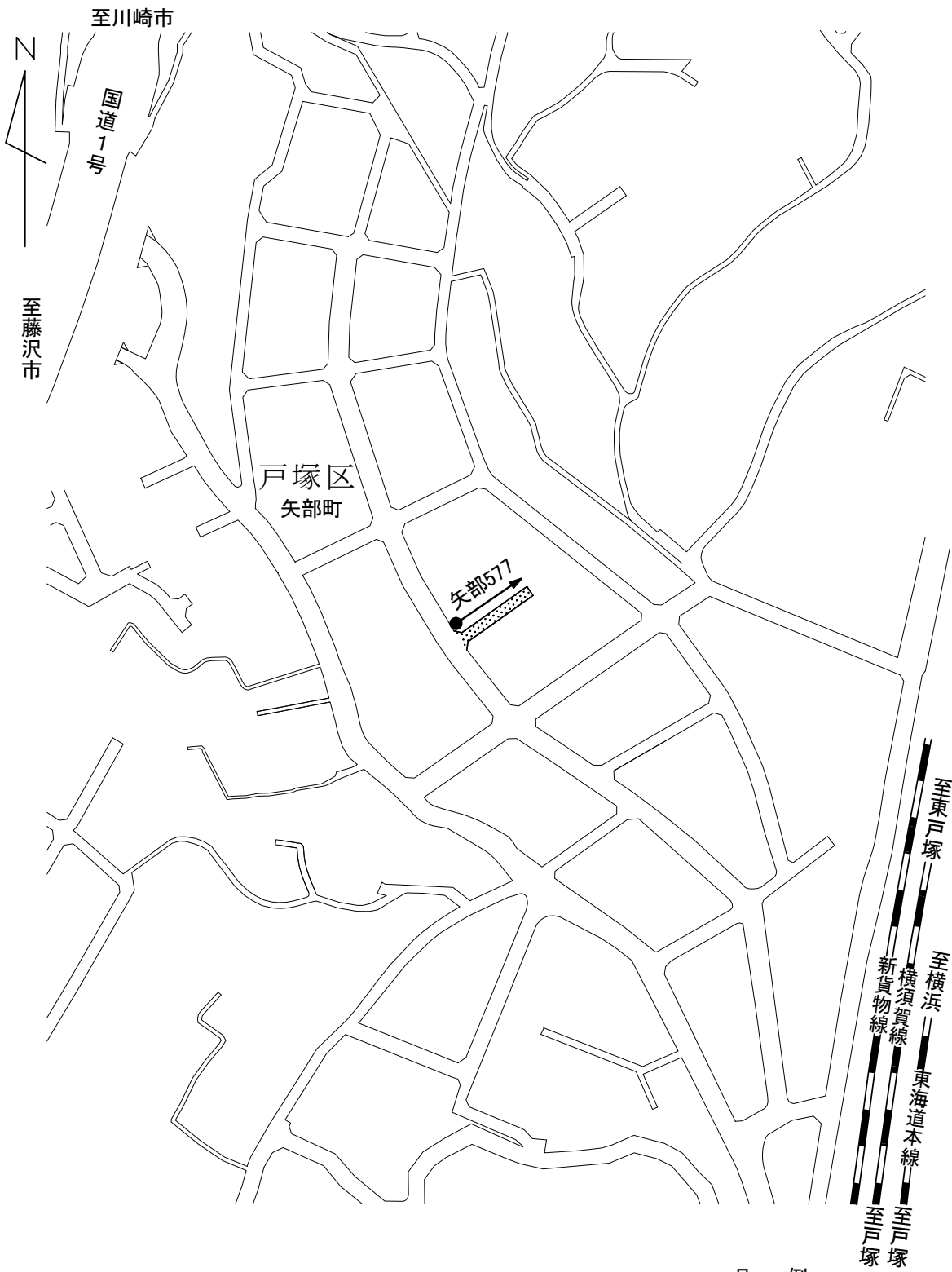
市道路線認定位置図（参考図）第13号



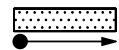

凡 例

	認定道路
	在来道路
	町 界

市道路線認定位置図（参考図）第14号



凡 例

	認定道路
	在来道路

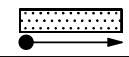

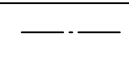
市道路線認定位置図 (参考図) 第15号



市道路線認定位置図（参考図）第16号



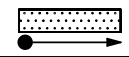

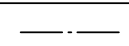
凡 例

	認定道路
	在来道路
	町 界

市道路線認定位置図（参考図）第17号



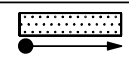

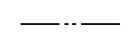
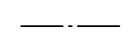
凡 例

	認定道路
	在来道路
	町 界

市道路線認定位置図（参考図）第18号



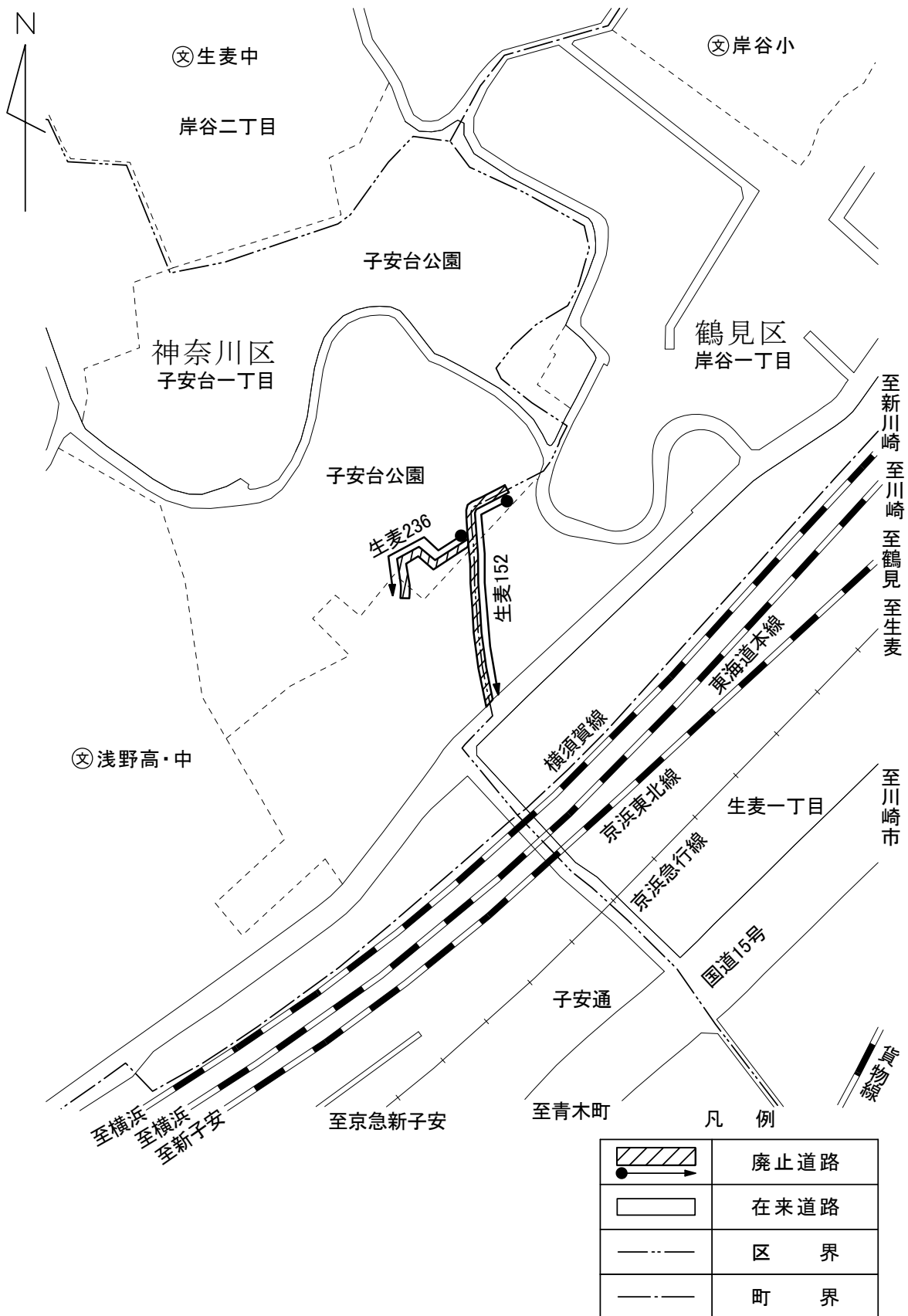
凡 例

	認定道路
	在来道路
	区 界
	町 界

市道路線廃止位置図 (参考図) 第19号



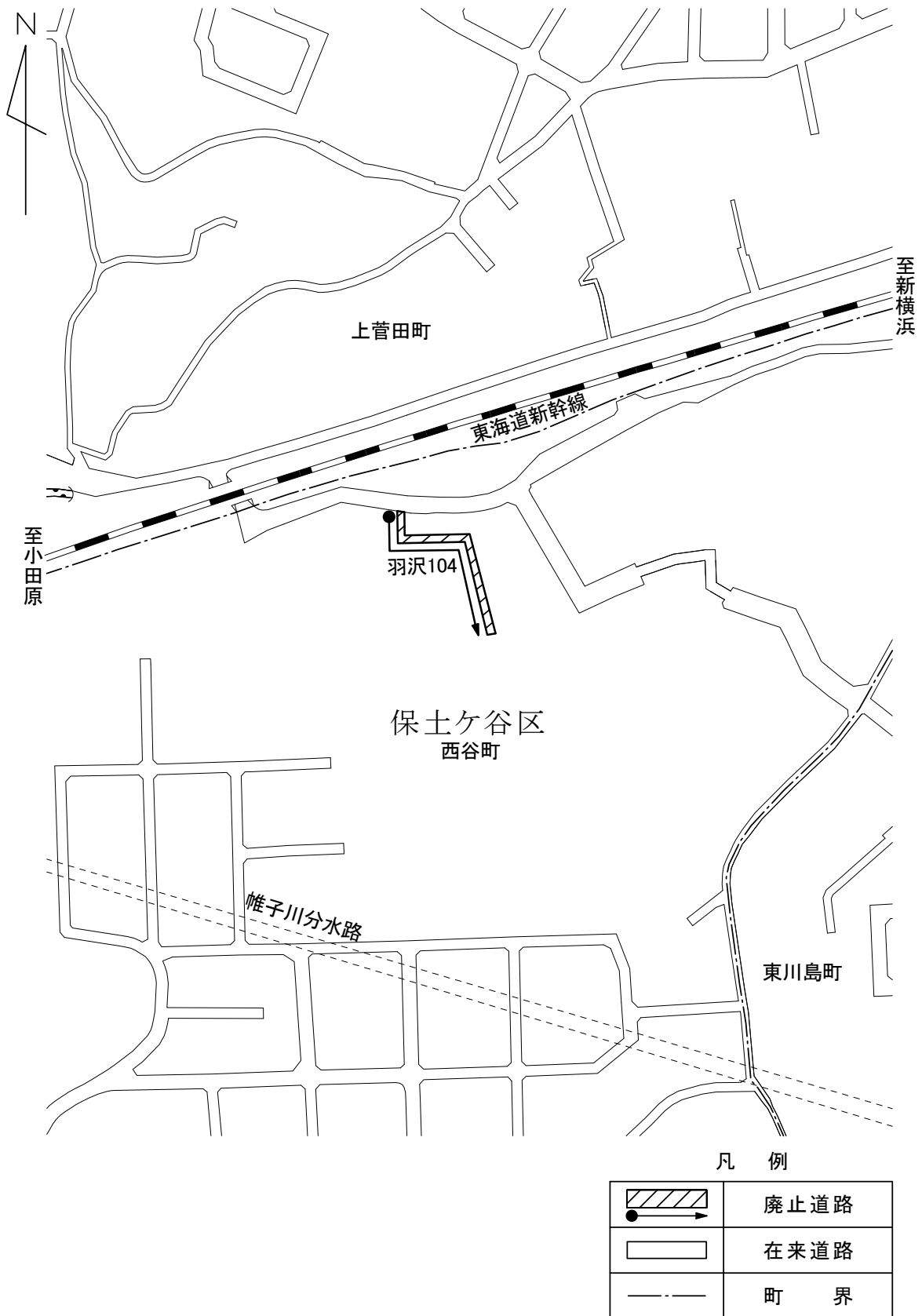
市道路線廃止位置図 (参考図) 第21号



市道路線廃止位置図 (参考図) 第22号



市道路線廃止位置図 (参考図) 第23号



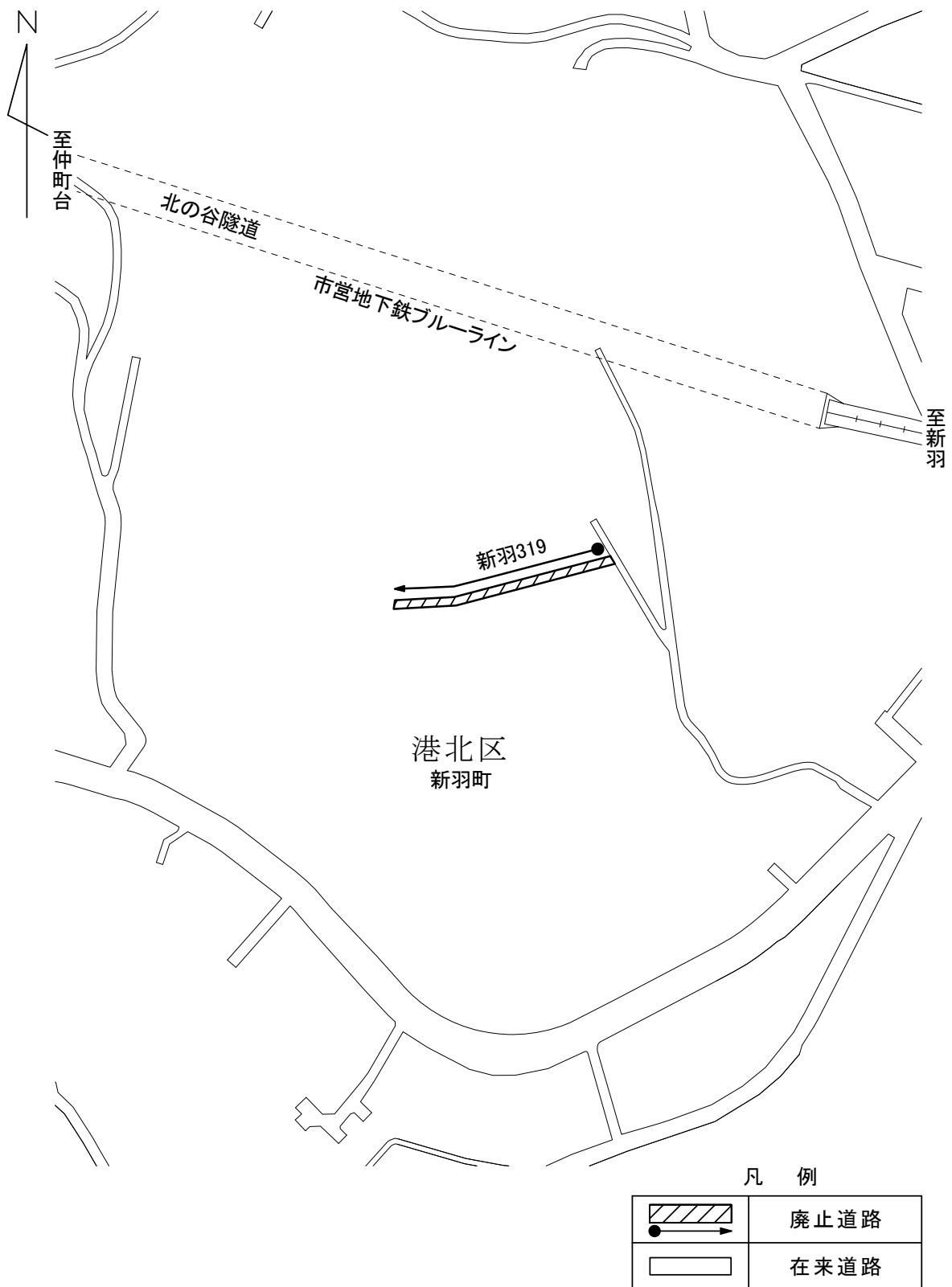
市道路線廃止位置図（参考図）第24号



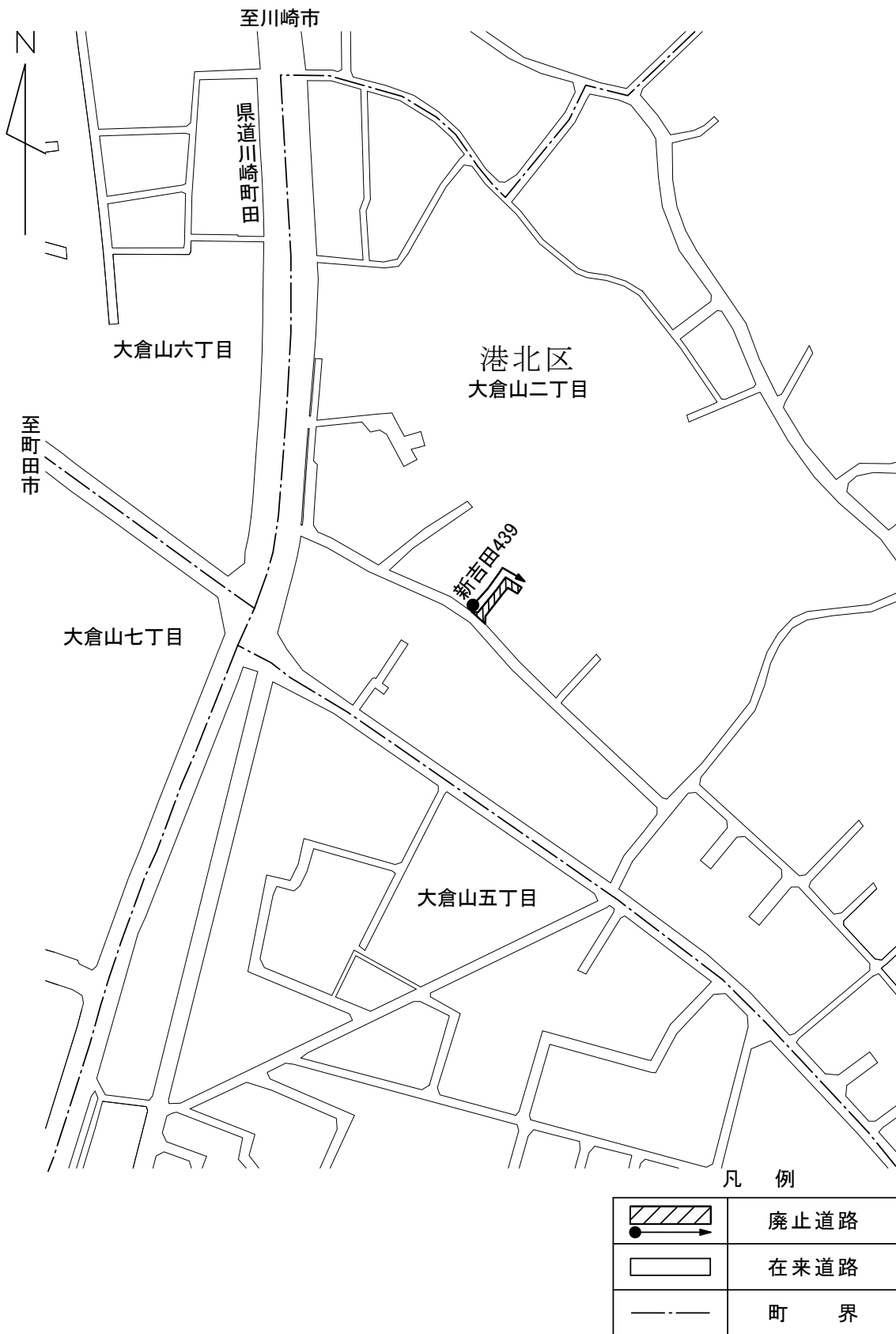
凡 例

	廃止道路
	在来道路
	区 界
	町 界

市道路線廃止位置図（参考図）第25号



市道路線廃止位置図 (参考図) 第26号



市道路線廃止位置図 (参考図) 第27号



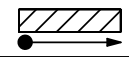

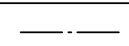
市道路線廃止位置図 (参考図) 第28号



市道路線廃止位置図（参考図）第29号



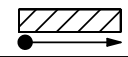

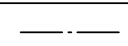
凡 例

	廃止道路
	在来道路
	町 界

市道路線廃止位置図（参考図）第30号



凡 例

	廃止道路
	在来道路
	町 界