

市第17号議案

羽沢第335号線等市道路線の認定及び廃止
次のように市道の路線を認定し、及び廃止する。

令和2年6月23日提出

横浜市長 林 文子

認定する路線

路線名	起 点 終 点	備 考 (参考図番号)
羽 沢 第335号線	神奈川区羽沢南二丁目343番の77地先 同 区同 同 番の156地先	第 1 号
六 角 橋 第577号線	神奈川区反町1丁目8番の2地先 同 区幸ヶ谷47番の7地先	第 2 号
笹 下 第612号線	港南区港南五丁目2, 245番の60地先 同 区同 2, 244番の2地先	第 3 号
野 庭 第493号線	港南区日野中央三丁目2, 178番の20地先 同 区日野中央二丁目2, 178番の15地先	第 4 号
羽 沢 第336号線	保土ヶ谷区西谷町675番の69地先 同 区同 町1, 268番地先	第 5 号
羽 沢 第337号線	保土ヶ谷区川島町874番の1地内 同 区同 町850番の2地内	第 6 号
川 井 第359号線	旭区川井宿町91番の3地先 同区同 町118番の1地先	第 7 号
新 杉 田 第236号線	磯子区中原二丁目684番の7地先 同 区同 678番の10地先	第 8 号
上 菅 田 第312号線	緑区鴨居町2, 627番の2地先 同区同 町2, 631番の8地先	第 9 号
宮 沢 第357号線	泉区和泉町7, 743番の2地先 同区同 町同 番の10地先	第 10 号
下 和 田 第143号線	泉区上飯田町2, 639番の4地先 同区同 町2, 631番の3地先	第 11 号
下 和 田 第144号線	泉区上飯田町2, 637番の1地先 同区同 町同 番の3地先	

市第 17 号

中 田 第665号線	泉区中田東一丁目1, 416番の10地先 同区同 1, 428番の 6 地先	第 12 号
------------	---	--------

廃止する路線

路 線 名	起 点 終 点	備 考 (参考図番号)
生 麦 第139号線	鶴見区岸谷二丁目646番の10地先 同 区同 659番の14地先	第 13 号
大 口 第739号線	神奈川区西大口28番の 1 地先	第 14 号
高 島 台 第85号線	神奈川区台町14番の15地内 同 区同町同番の13地内	第 15 号
東 永 谷 第32号線	港南区芹が谷一丁目1, 270番の51地先	第 16 号
下 野 庭 第321号線	港南区日野三丁目380番の 1 地先	第 17 号
下 野 庭 第322号線	港南区日野三丁目384番地先 同 区同 387番地先	
下 野 庭 第334号線	港南区日野三丁目391番の 3 地先 同 区同 380番の 1 地先	
笹 下 第352号線	港南区港南五丁目2, 244番の13地先 同 区同 2, 245番の60地先	第 3 号
狩 場 町 第78号線	保土ヶ谷区狩場町290番の 1 地先 同 区同 町179番の 1 地先	第 18 号
狩 場 町 第423号線	保土ヶ谷区狩場町191番の 4 地先 同 区同 町179番の 1 地先	
今 泉 第 6 号線	金沢区朝比奈町98番の 1 地先 同 区同 町97番の 2 地先	第 19 号
箕 輪 第97号線	港北区日吉本町一丁目1, 739番の 3 地先 同 区同 1, 741番の 3 地先	第 20 号
箕 輪 第98号線	港北区日吉本町一丁目1, 719番の 2 地先 同 区同 1, 739番の 3 地先	
箕 輪 第336号線	港北区箕輪町三丁目297番の 3 地先 同 区同 301番の 3 地先	第 21 号
箕 輪 第337号線	港北区箕輪町三丁目476番の 2 地先 同 区同 268番の 2 地先	

箕輪 第339号線	港北区箕輪町三丁目542番の3地先 同 区同 559番の2地先	
箕輪 第341号線	港北区箕輪町三丁目481番の4地先 同 区同 478番の3地先	
箕輪 第347号線	港北区綱島西六丁目2,646番の2地先 同 区同 649番の3地先	第 22 号
大倉山 第118号線	港北区大倉山一丁目69番の1地先 同 区同 68番の1地先	第 23 号
長津田 第366号線	緑区長津田みなみ台一丁目4番の4地先 同区長津田みなみ台五丁目2番の31地先	第 24 号
柏尾 第12号線	戸塚区上柏尾町281番の2地先 同 区同 町261番の7地先	第 25 号
柏尾 第15号線	戸塚区上柏尾町288番の3地先 同 区同 町284番の8地先	
俣野 第329号線	戸塚区原宿四丁目64番地先 同 区同 171番の1地先	第 26 号
影取 第83号線	戸塚区東俣野町89番の1地先 同 区同 町同番の4地先	第 27 号
小菅ヶ谷 第27号線	栄区小菅ヶ谷四丁目892番の3地先 同区同 891番の2地先	第 28 号

提 案 理 由

羽沢第 335 号線等の路線を市道に認定し、及び生麦第 139 号線等の市道路線を廃止したいので、道路法第 8 条第 2 項及び第 10 条第 3 項において準用する同法第 8 条第 2 項の規定により提案する。

参 考

道路法（抜粋）

（市町村道の意義及びその路線の認定）

第8条（第1項省略）

- 2 市町村長が前項の規定により路線を認定しようとする場合においては、あらかじめ当該市町村の議会の議決を経なければならない。

（第3項から第5項まで省略）

（路線の廃止又は変更）

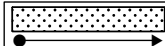

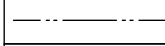

第10条（第1項及び第2項省略）

- 3 第7条第2項から第8項まで及び前条の規定は前2項の規定による都道府県道の路線の廃止又は変更について、第8条第2項から第5項まで及び前条の規定は前2項の規定による市町村道の路線の廃止又は変更について、それぞれ準用する。

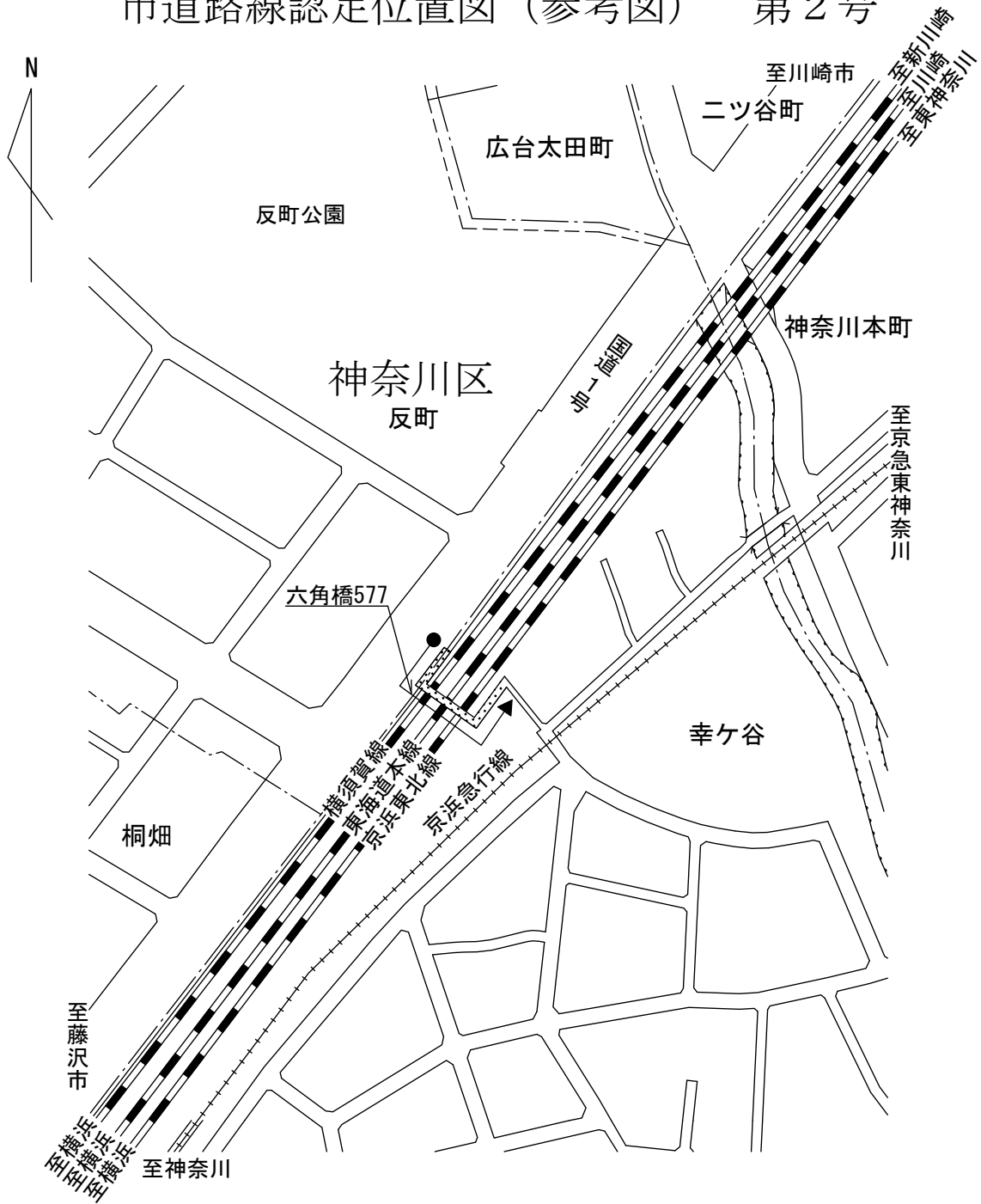
市道路線認定位置図（参考図） 第1号



凡 例

	認定道路
	在来道路
	区 界
	町 界

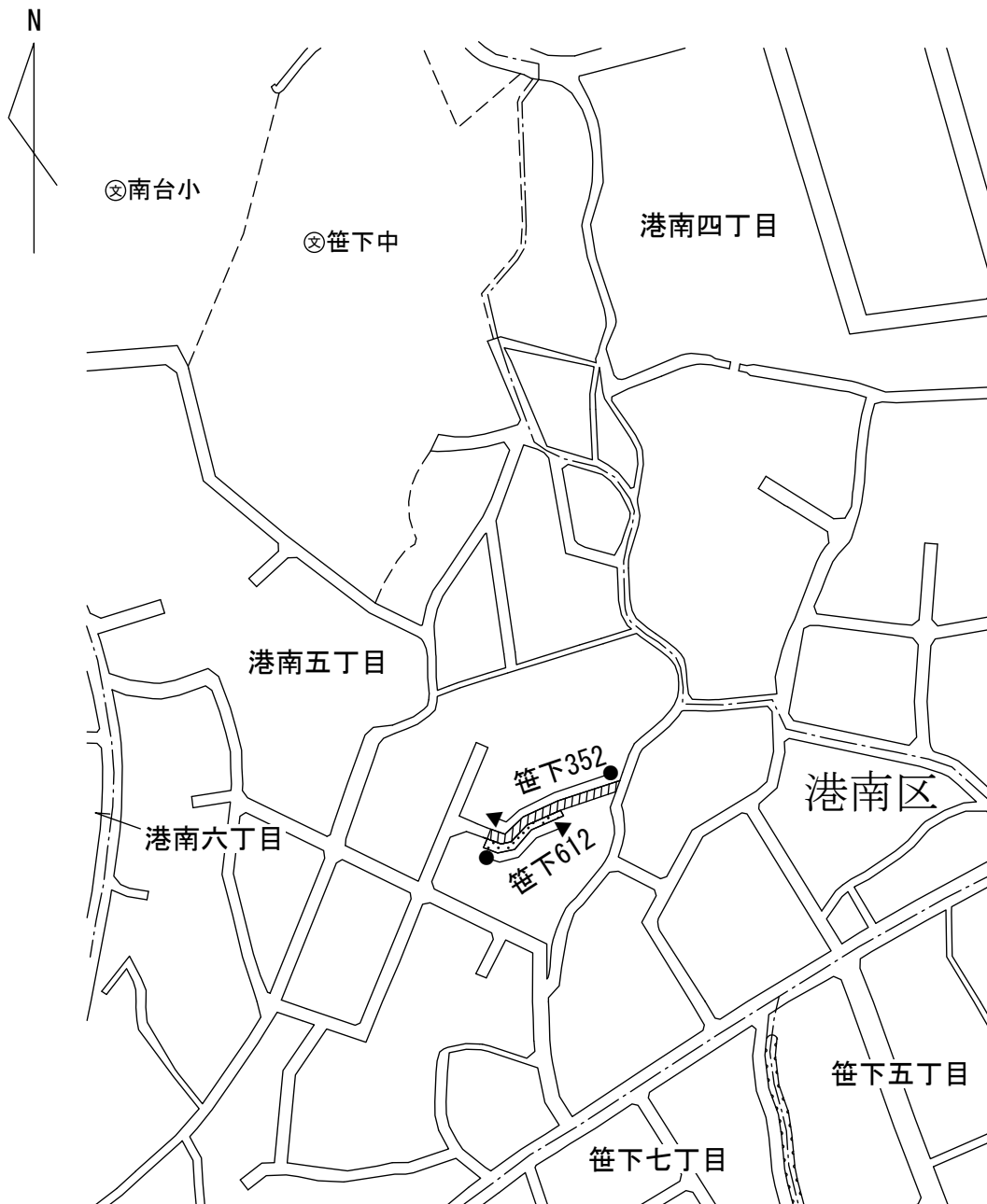
市道路線認定位置図（参考図） 第2号



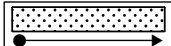
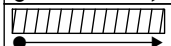


凡 例

	認定道路
	在来道路
	町 界

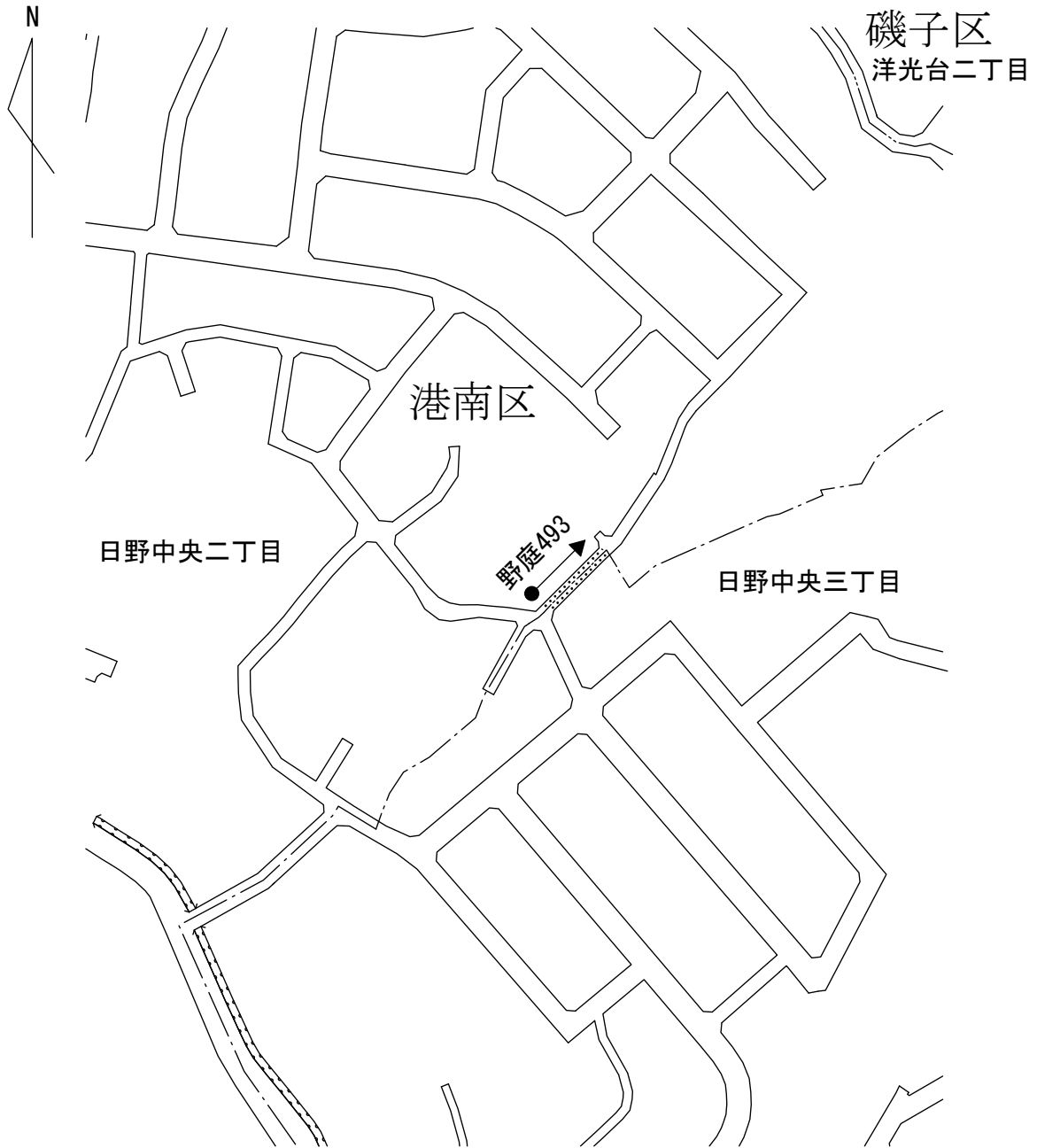
市道路線認定及び廃止位置図（参考図） 第3号



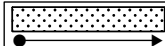

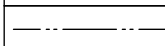

凡 例

	認定道路
	廃止道路
	在来道路
	町 界

市道路線認定位置図（参考図） 第4号



凡 例

	認定道路
	在来道路
	区 界
	町 界

市道路線認定位置図（参考図） 第5号



凡 例

	認定道路
	在来道路
	町 界

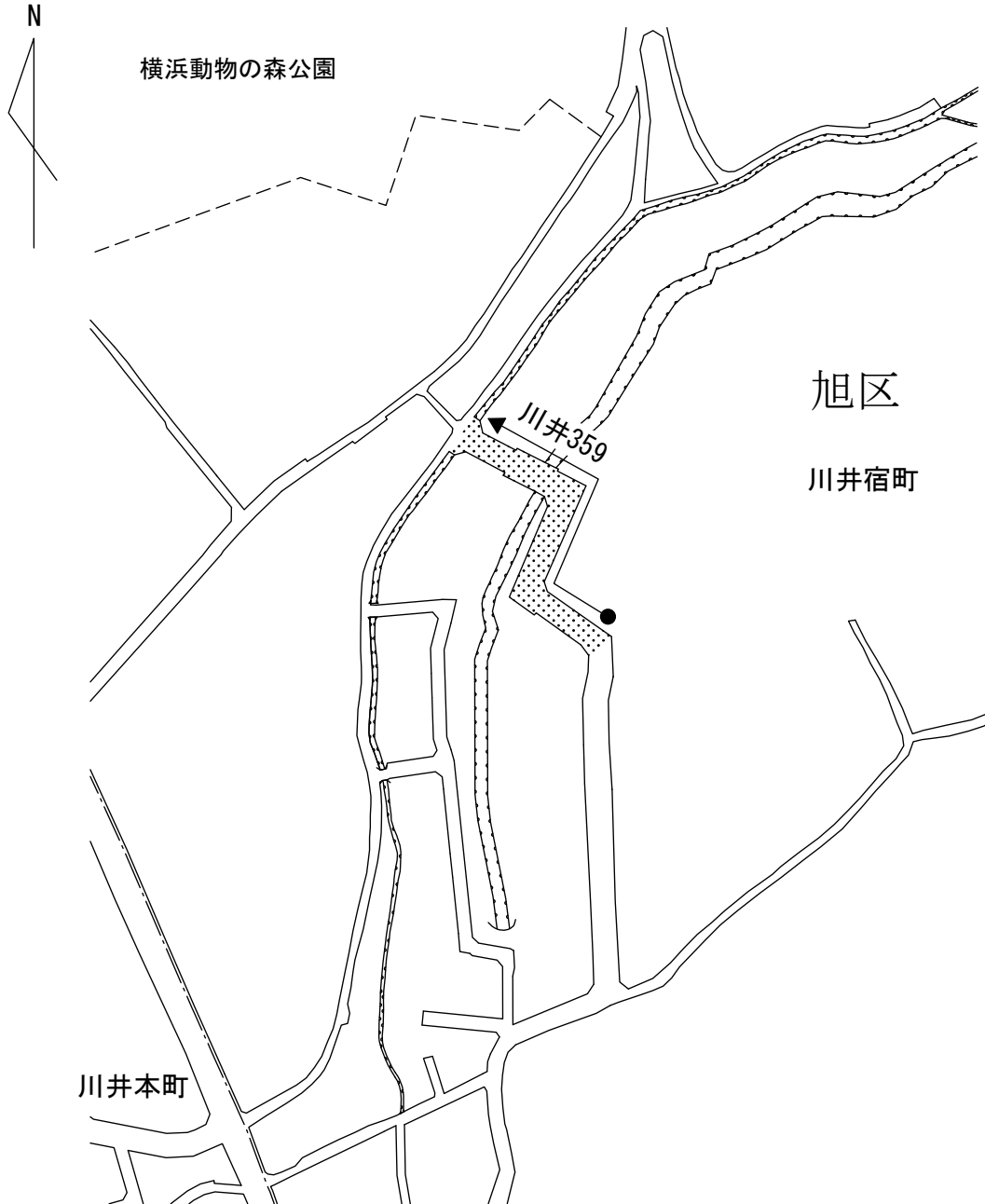
市道路線認定位置図（参考図） 第6号



凡 例

	認定道路
	在来道路
	町 界

市道路線認定位置図（参考図） 第7号



凡 例

	認定道路
	在来道路
	町 界

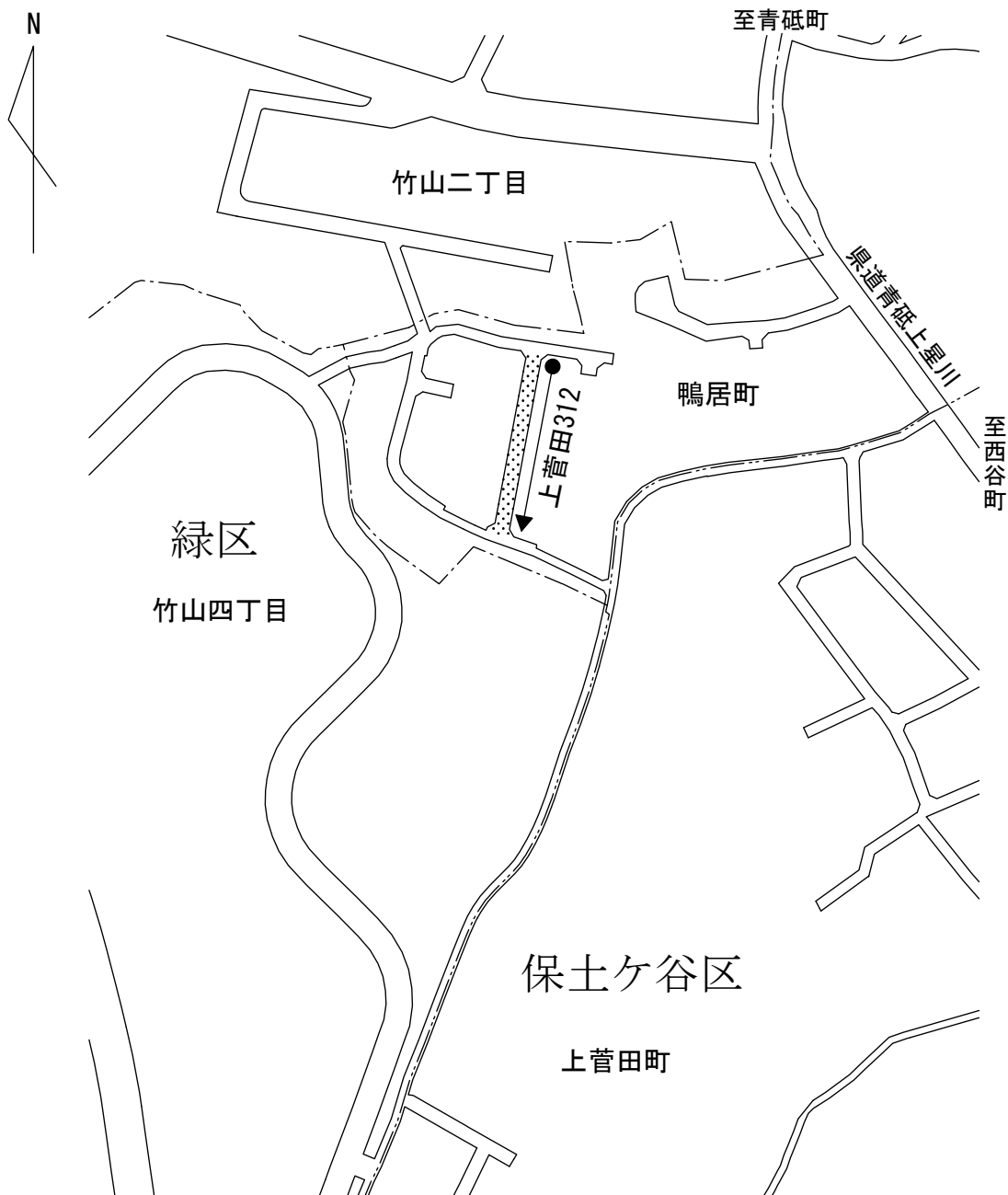
市道路線認定位置図（参考図） 第8号



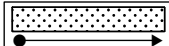



凡 例

	認定道路
	在来道路
	町 界

市道路線認定位置図（参考図） 第9号





凡 例

	認定道路
	在来道路
	区 界
	町 界

市道路線認定位置図（参考図） 第10号




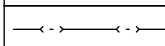
凡 例

	認定道路
	在来道路
	区 界

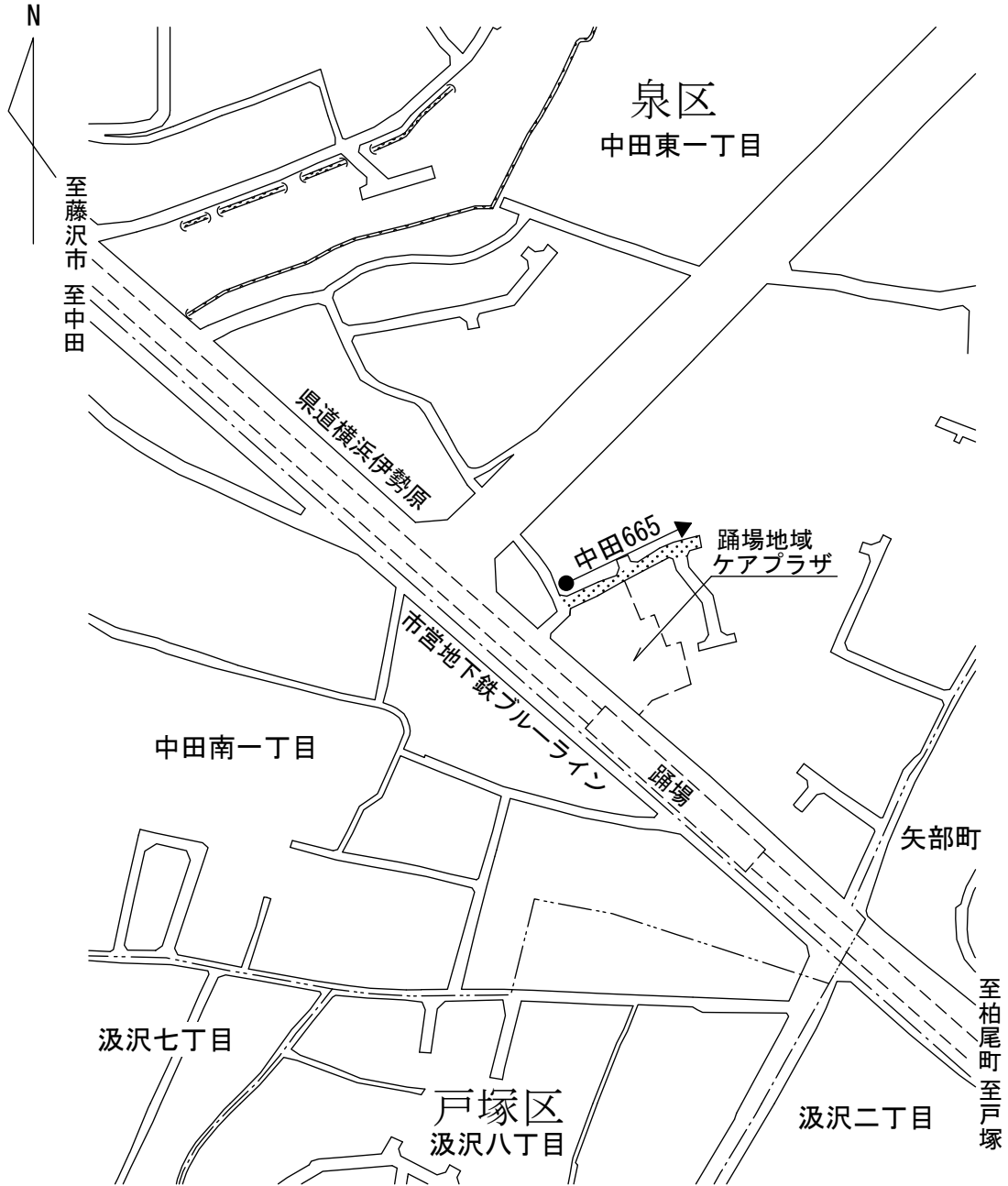
市道路線認定位置図（参考図） 第11号



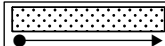

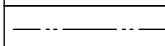

凡 例

	認定道路
	在来道路
	市 境 界

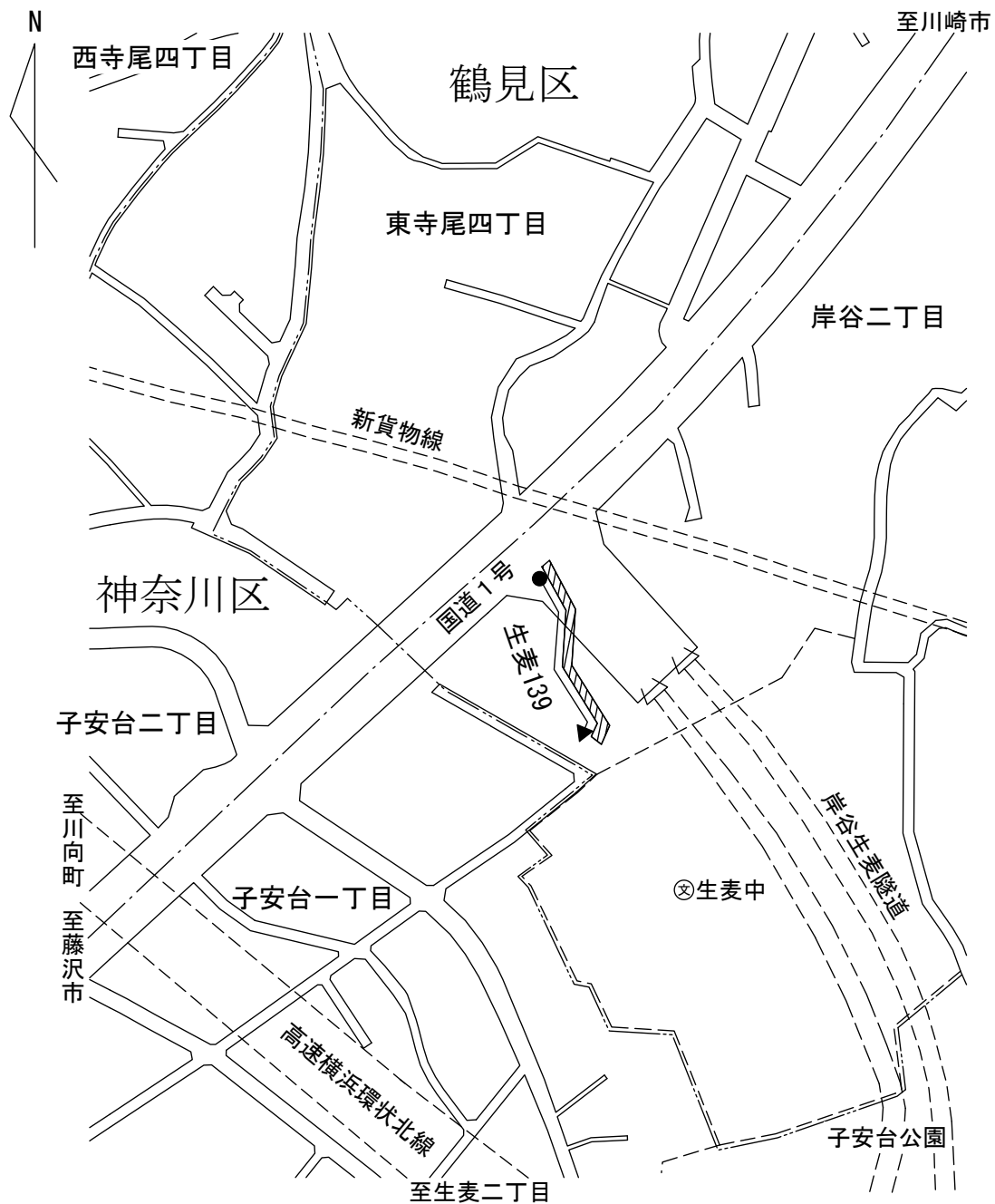
市道路線認定位置図（参考図） 第12号





凡 例

	認定道路
	在来道路
	区 界
	町 界

市道路線廃止位置図（参考図） 第13号



凡 例

	廃止道路
	在来道路
	区 界
	町 界

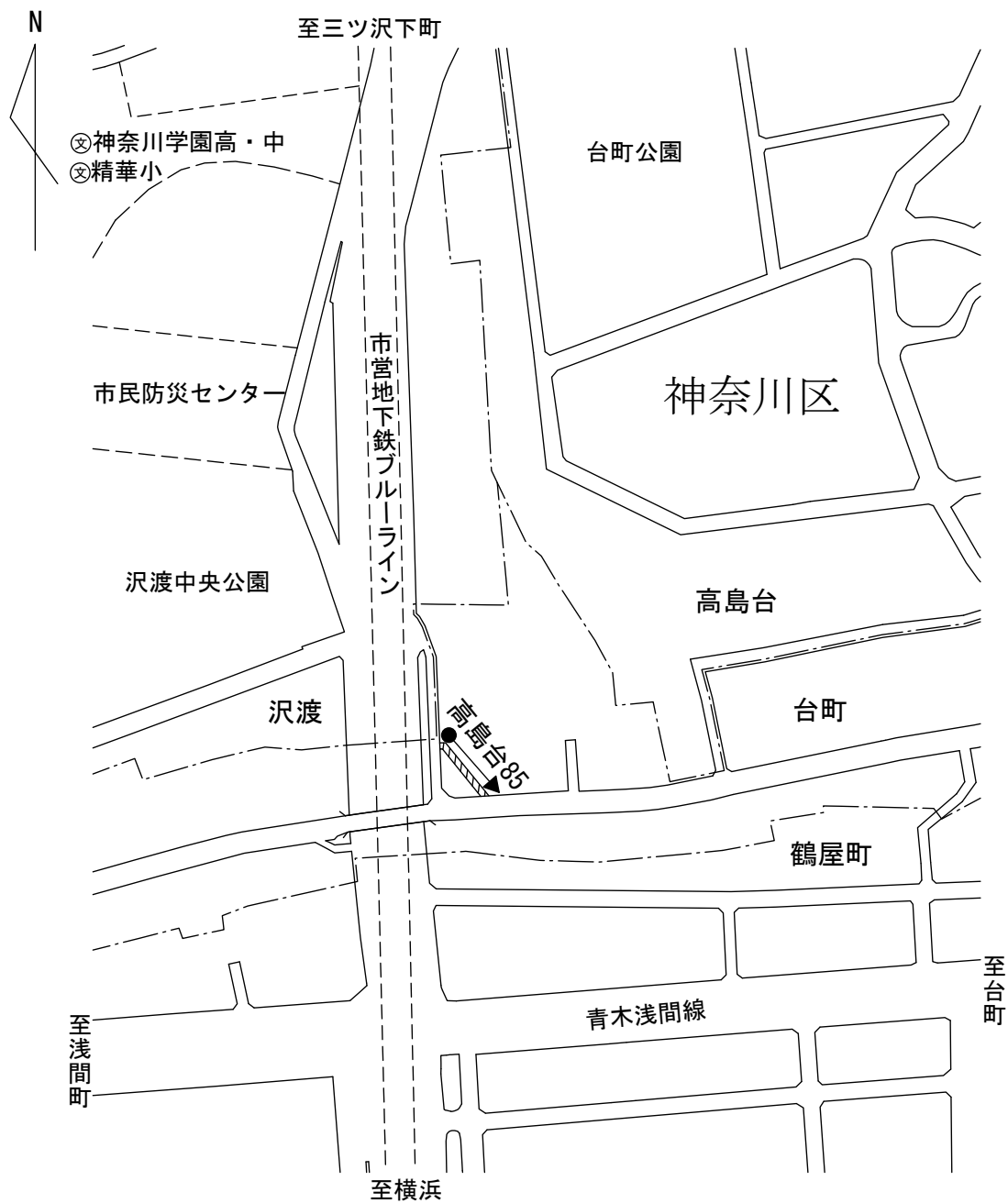
市道路線廃止位置図（参考図） 第14号



凡 例

	廃止道路
	在来道路
	町 界

市道路線廃止位置図（参考図） 第15号



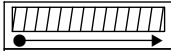

凡 例

	廃止道路
	在来道路
	町 界

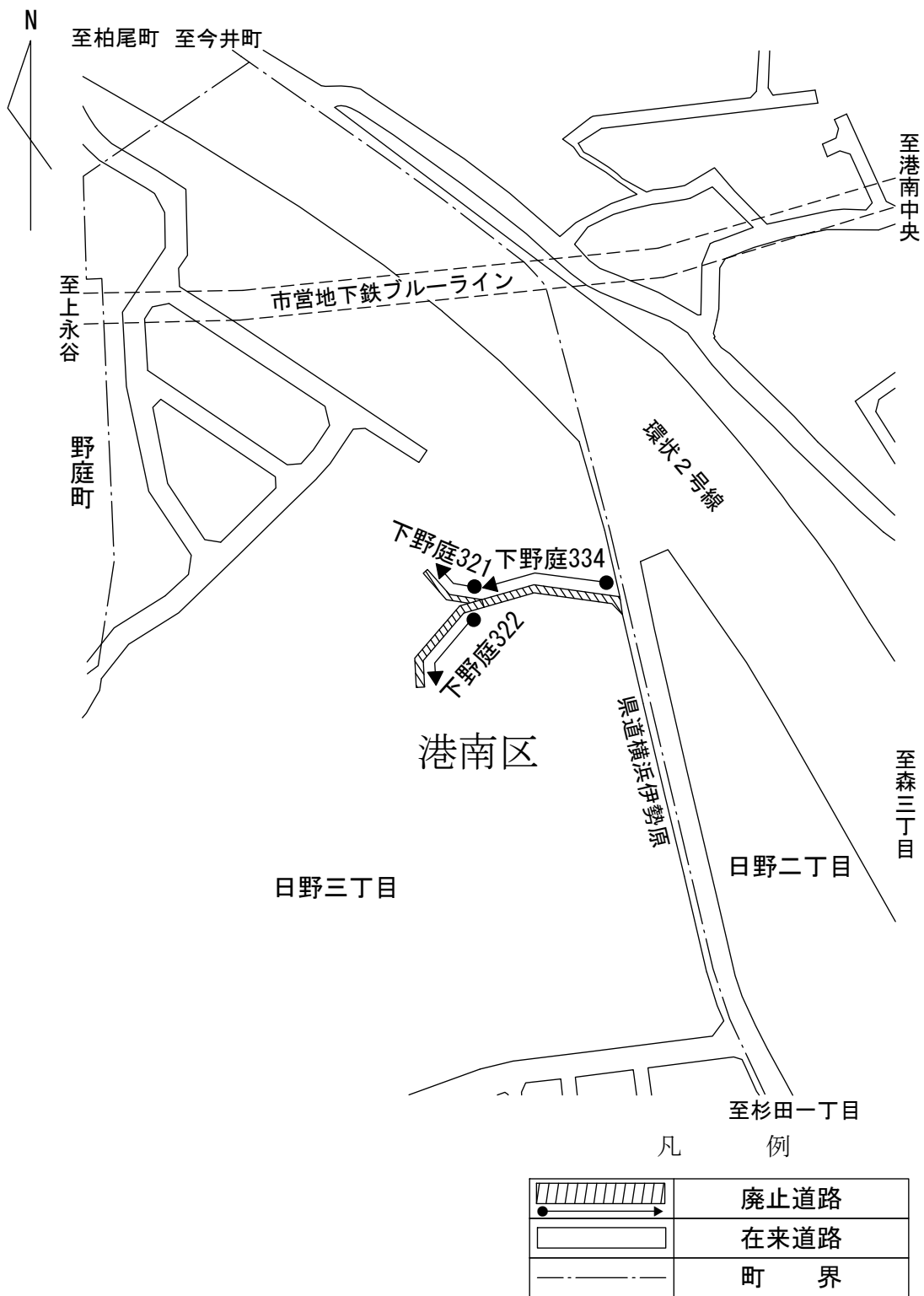
市道路線廃止位置図（参考図） 第16号



凡 例

	廃止道路
	在来道路

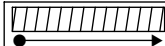


市道路線廃止位置図（参考図） 第17号



市道路線廃止位置図（参考図） 第18号



凡 例

	廃止道路
	在来道路
	町 界

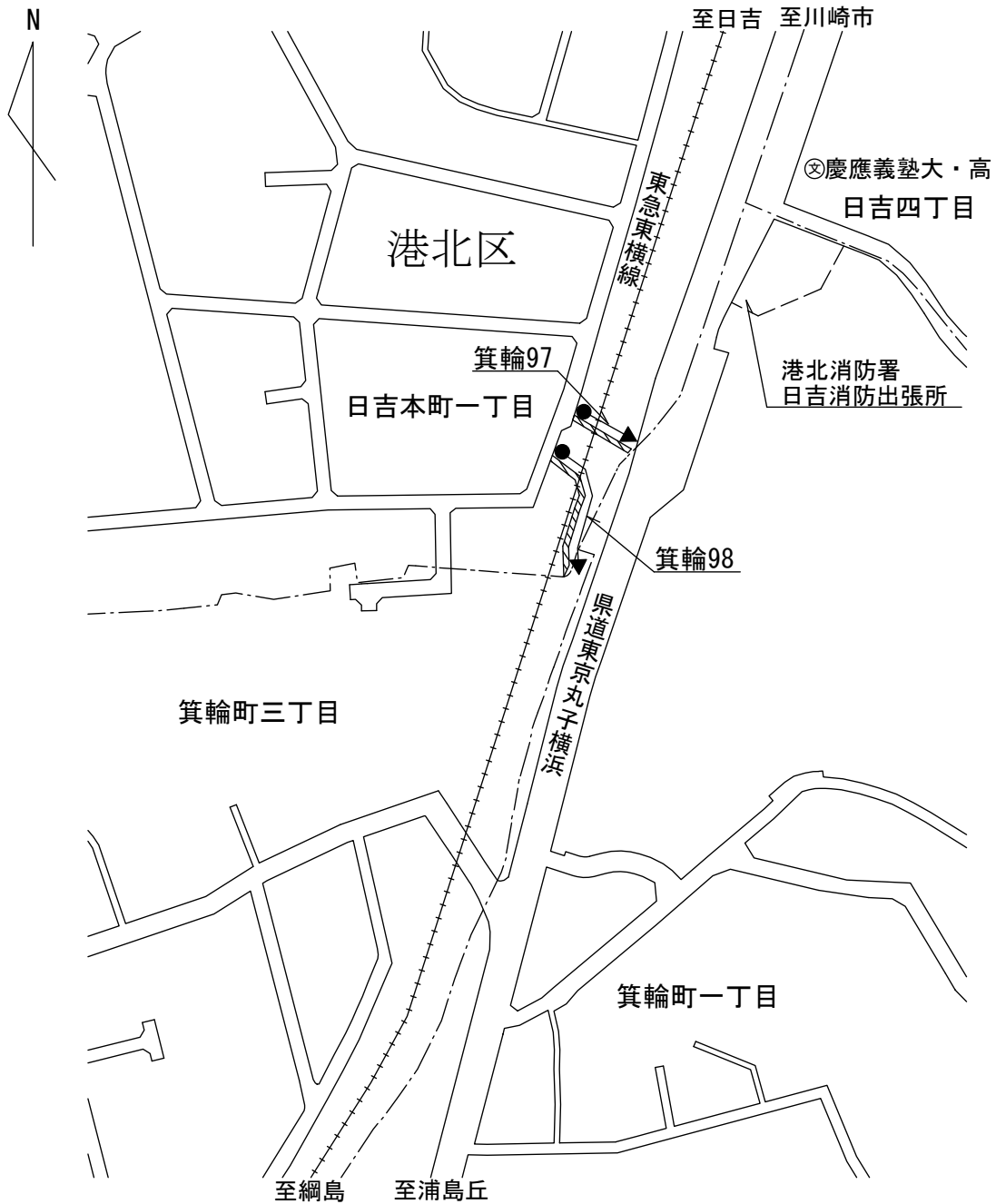
市道路線廃止位置図（参考図） 第19号



凡 例

	廃止道路
	在来道路
	市 境 界

市道路線廃止位置図（参考図） 第20号



凡 例

	廃止道路
	在来道路
	町 界

市道路線廃止位置図（参考図） 第21号



凡 例

	廃止道路
	在来道路
	町 界

市道路線廃止位置図（参考図） 第22号



凡 例

	廃止道路
	在来道路
	町 界


市道路線廃止位置図（参考図） 第23号



市道路線廃止位置図（参考図） 第24号



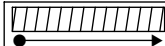

凡 例

	廃止道路
	在来道路
	町 界

市道路線廃止位置図（参考図） 第25号




凡 例

	廃止道路
	在来道路
	町 界

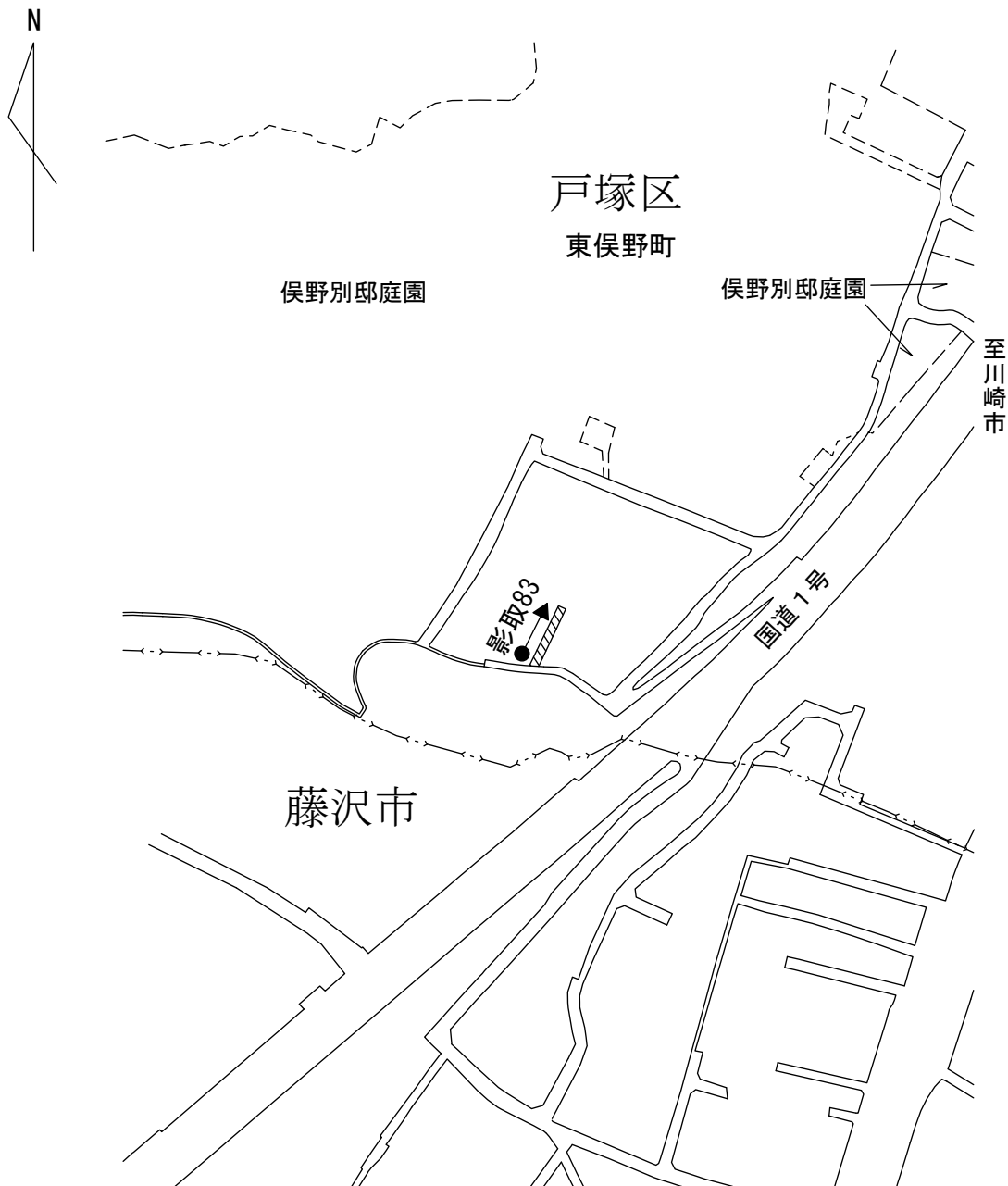
市道路線廃止位置図（参考図） 第26号



凡 例

	廃止道路
	在来道路
	町 界

市道路線廃止位置図（参考図） 第27号



凡 例

	廃止道路
	在来道路
	市境界

市道路線廃止位置図（参考図） 第28号



凡 例

	廃止道路
	在来道路
	町 界

