都筑区防災マップ

令和五年四月

※洪水浸水想定区域は、横浜市内のみ掲載しています。

都筑区位置図
凡例
地域防災拠点（学校）（27か所）
Disaster management bases
各地域防災拠点エリア
Disaster management base area boundaries
※茅ヶ崎中学校は飛地あり
「詳しくは、地図面下部の「地域防災拠点一覧」を参照
広域避難場所（7か所）
Wide-area evacuation sites
福祉避難所（29か所）
Special-needs shelters
仮設救護所（2か所）
Temporary first-aid stations
災害時給水所
緊急給水栓（飲用）（14か所）
Emergency water hydrants
災害用地下給水タンク（飲用）（7か所）
Emergency Underground Water Storage Tanks
配水池（2か所）
Distribution reservoirs
耐震給水栓（4か所）
Earthquake-resistant water faucet
災害用井戸協力の家（94か所）
（生活用水としての利用で、飲用ではありません）
Emergency wells for supply of water in times of disaster
消防団器具置場等（21か所）
Fire-fighting equipment stores
ヘリコプター搬送拠点（4か所）
Helicopter landing areas
帰宅困難者一時滞在施設（11か所）
Temporary stay facilities for people with difficulty returning home at the time of disaster
防災用スピーカー（13基）
Speakers for disaster prevention
緊急輸送路
Emergency transportation routes
土砂災害警戒区域
Sediment-related Disaster Warning Areas (Yellow Zones)
土砂災害特別警戒区域
Sediment-related Disaster Special Warning Areas (Red Zones)
急傾斜地崩壊危険区域
Steep slope areas in danger of failure
洪水浸水想定区域（想定最大規模）
想定し得る最大規模の降雨（2日間で約792ミリ）を前提として、川の水があふれた場合や堤防が壊れた場合をシミュレーションにより予測したものです。
なお、この洪水浸水想定区域は、前提となる降雨を超えるような大雨、下水道等からの浸水、水路の氾濫等を考慮していませんので、着色されていない区域でも浸水が発生する場合や、実際の浸水深と異なる場合があります。
浸水深のめやす
5.0～10.0m未満
3.0～5.0m未満 2階部分まで浸水する深さ
0.5～3.0m未満 1階天井をこえて浸水する深さ
0.0～0.5m未満 おとなの膝まで浸かる深さ
1 : 15,000
0 100 500 1000m
横浜市
YOKOHAMA-SHI
都筑区
TSUZUKI-KU
青葉区
AOBA-KU
緑区
MIDORI-KU
港北区
KOUHOKU-KU
宮前区
MIYAMAE-KU
川崎市
KAWASAKI-SHI
高槻区
TAKATSU-KU
都筑区役所
都筑区総合庁舎
青葉区総合庁舎
青葉区役所
横浜青葉IC
横浜青葉JCT
都筑IC
港北IC
横浜港北JCT
新横浜出入口
横浜国際プール一帯
横浜市立中川中学校
横浜市立茅ヶ崎中学校
横浜市立山下中学校
横浜市立荏田中学校
横浜市立都田中学校
横浜市立川和中学校
横浜市立北八朔中学校
横浜市立中山中学校
横浜市立緑が丘中学校
横浜市立鴨居中学校
横浜市立新羽中学校
横浜市立港北中学校
横浜市立篠原中学校
横浜市立日吉中学校
横浜市立綱島中学校
横浜市立大豆戸中学校
横浜市立岸根中学校
横浜市立新吉田中学校
横浜市立新田中学校
横浜市立小机中学校
横浜市立師岡中学校
横浜市立樽町中学校
横浜市立新横浜中学校
横浜市立日吉本町

Chuẩn bị tại nhà (kiểm tra bên trong ngôi nhà / ngăn ngừa đồ đạc bị ngã đổ)

Các biện pháp chống ngã đổ, rơi và di chuyển đồ đạc

●Sử dụng đồ dùng phòng chống thiên tai đúng cách để cố định đồ gia dụng.

Cố định vào tường bằng gá đỡ hình chữ L.
Điều quan trọng là phải gắn vào phần mặt tường trong (như trụ cột nhỏ, v.v.). Vặn chặt các vít dài.

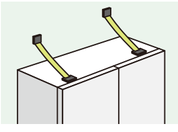

Dùng dây xích hoặc dây đai, v.v. để gắn vào miếng gỗ.

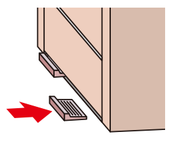

Dùng linh kiện chống ngã đổ như chốt chặn, v.v. để cố định.

●Cố gắng sắp xếp đồ gia dụng

◎Đặt đồ gia dụng ở vị trí làm sao để không chặn lối cửa ra vào ngay cả khi nó bị ngã đổ.

◎Không đặt đồ giường ngủ ở vị trí mà ngăn kéo sẽ rơi xuống.

●Kiểm tra các khu vực nguy hiểm trong phòng



Kiểm tra đánh giá chống động đất, cải tạo chống động đất cho nhà ở, và phá dỡ nhà ở

Các tòa nhà được xây dựng theo tiêu chuẩn chống động đất cũ trước cuối tháng 5 năm 1981 dễ bị sập trong trường hợp xảy ra động đất, và trận động đất lớn Hanshin-Awaji vào năm 1995 đã gây ra thiệt hại lớn. Sở Xây dựng Thành phố Yokohama trợ cấp chi phí kiểm tra đánh giá chống động đất, cải tạo chống động đất và phá dỡ * cho nhà gỗ và nhà chung cư được xây dựng theo tiêu chuẩn chống động đất cũ. (Có thể có các điều kiện khác.)

* Việc phá dỡ chung cư để bán không đủ điều kiện để được trợ cấp.

Liên hệ: Ban Phòng chống thảm họa trong xây dựng Sở Xây dựng thành phố Yokohama ĐT: 671-2943 FAX: 663-3255

Chuẩn bị tại nhà (dự trữ / đồ khẩn cấp / vật dụng cho thú cưng để mang đi)

Chuẩn bị đồ dự trữ ~ Dự trữ thức ăn và nước uống ít nhất 3 ngày, tốt nhất là 1 tuần nếu có thể~

Sau thảm họa, có thể không mua được vật tư ngay lập tức. Đảm bảo rằng bạn có đủ đồ thiết yếu sinh hoạt ở nhà và thức ăn dùng **ít nhất cho 3 ngày!**

Đồ chuẩn bị ở nhà

Thực phẩm: Bánh mì khô, thực phẩm đóng hộp, đồ ăn liền, sô cô la, v.v. Thực phẩm ăn liền vô cùng tiện lợi. Đồ ăn dễ tiêu hóa.
Nước uống: 3 lít mỗi người mỗi ngày, cần ít nhất 3 ngày.
Túi đi vệ sinh, nhiên liệu, v.v.: túi đi nhà vệ sinh, nến, pin, diêm, bếp cầm tay, bình gas, v.v.

Chuẩn bị túi khẩn cấp

Cho số lượng cần thiết vào ba lô để bạn có thể lấy ra ngay trong trường hợp khẩn cấp.

- ☐ Nước (Chai nhựa PET)
- ☐ Thức ăn
- ☐ Đĩa & Cốc (Giấy, nhựa)
- ☐ Mũ và mũ bảo hiểm
- ☐ Áo khoác và đồ lót
- ☐ Đồ đi mưa
- ☐ Túi đi vệ sinh
- ☐ Giấy vệ sinh
- ☐ Đồ vệ sinh cá nhân và khăn tắm
- ☐ Khăn giấy và khăn ướt
- ☐ Khẩu trang
- ☐ Đồ y tế
- ☐ Thuốc thông thường (Sổ tay thuốc)
- ☐ Đài cầm tay
- ☐ Đèn pin và đèn lồng (cũng có pin dự phòng)
- ☐ Bộ sạc điện thoại di động
- ☐ Diêm, bật lửa
- ☐ Găng tay sợi
- ☐ Dây thừng & băng dính
- ☐ Túi ni lông
- ☐ Bút viết và sổ ghi chú
- ☐ Bản sao thẻ bảo hiểm y tế
- ☐ Giấy tờ chứng nhận nhân thân
- ☐ Tiền mặt (cả tiền xu)
- ☐ Bản sao sổ gửi tiền

Và các vật dụng khác…

- ☐ Kính mắt dự phòng
- ☐ Sản phẩm dùng trong kỳ sinh lý phụ nữ
- ☐ Răng giả
- ☐ Tã giấy
- ☐ Sữa bột
- ☐ Bình sữa cho bé
- ☐ Nhiệt kế
- ☐ Nước khử khuẩn
- ☐ Bàn chải và kem đánh răng
- ☐ Giày thể thao để dày
- ☐ Còi, v.v.

Nếu bạn có vật nuôi, hãy kiểm tra điều này.

Chuẩn bị đồ dự trữ cho sơ tán và thức ăn cho thú cưng quý giá của bạn.

- ☐ Lồng đựng, túi mang đi
- ☐ Thức ăn và nước uống (ít nhất 5 ngày, tốt nhất là trên 7 ngày)
- ☐ Thức ăn thú cưng và thuốc trị liệu (khi cần thiết)
- ☐ Vòng cổ và dây xích dự phòng (loại không giãn)
- ☐ Khăn trải giường cho thú cưng và cát cho mèo
- ☐ Sổ tay thú cưng
- ☐ Bát đĩa ăn, đồ chơi
- ☐ Khăn tắm, bàn chải
- ☐ Túi ni lông
- ☐ Giấy vệ sinh, báo, v.v.

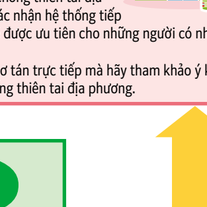

Chuẩn bị tại nhà (chuẩn bị trong nhà chung cư/các biện pháp cho những người không thể trở về nhà)

Chuẩn bị trong nhà chung cư

Ở các tòa nhà chung cư từ trung tầng đến cao tầng, khi mất điện, nước, ga sẽ gây khó khăn cho cuộc sống hàng ngày, dự kiến sẽ xảy ra các vấn đề trong việc xác nhận sự an toàn của cư dân ở mỗi tầng, hỗ trợ y tế và sinh hoạt sau thảm họa.
Khi thang máy dừng lại, có nhiều người lên xuống cầu thang nên bạn có thể gặp khó khăn để đi ra ngoài.
Nếu ngôi nhà của bạn an toàn, bạn không cần phải ép mình đi sơ tán. Nếu là chung cư thì hãy chuẩn bị trước.

●Về rung lắc tại căn hộ chung cư

◎Trên các tầng cao, khả năng cao đồ đạc sẽ bị đổ, rơi xuống hoặc di chuyển do rung lắc lớn, nên đặc biệt cần thực hiện các biện pháp như cố định đồ gia dụng.

●Về việc tích trữ

◎Ngoài việc tích trữ vật tư tại mỗi hộ gia đình, dự trữ đồ dùng khẩn cấp và vật tư, thiết bị cứu hộ cho toàn bộ tòa nhà chung cư.

●Hợp tác giữa các hiệp hội quản lý và cư dân

◎Trong các tòa nhà chung cư, sự hợp tác là đặc biệt cần thiết, ví dụ như trên cùng một tầng. Đọc qua các thông tin liên lạc từ hiệp hội quản lý, chẳng hạn như kiểm tra thiết bị phòng chống thiên tai và thông báo về các cuộc diễn tập ngăn ngừa thảm họa.

◎Hiểu được số lượng hộ gia đình và nhóm tuổi ở tầng đó, đồng thời làm việc với hiệp hội quản lý để tạo sổ tay hành động trong trường hợp xảy ra thảm họa.

●Lộ trình sơ tán

◎Trong trường hợp xảy ra thảm họa, bạn có thể không sử dụng được thang máy hoặc ra vào hoặc ra bằng cửa trước, vì vậy hãy kiểm tra vị trí của cầu thang khẩn cấp và cửa thoát hiểm, cũng như cách sử dụng cửa sập khẩn cấp (lối thoát hiểm khẩn cấp) và vách chắn giữa hai nhà (có thể dùng chân đá thủng).

◎Không đặt đồ vật xung quanh thiết bị sơ tán.

●Thang máy

◎Không sử dụng thang máy trong trường hợp xảy ra động đất, nếu xảy ra động đất trong khi đang sử dụng, hãy nhấn nút tắt cả các tầng và xuống ở tầng nơi thang máy dừng lại.

●Thiết bị phòng chống thiên tai và phòng cháy chữa cháy

◎Kiểm tra vị trí của bình chữa cháy, thiết bị báo cháy, bồn chứa nước, v.v. được lắp đặt ở các khu vực chung.

Các biện pháp cho những người không thể trở về nhà

Điều quan trọng là "Không cần di chuyển một cách miễn cưỡng".

- Trong trường hợp xảy ra trận động đất lớn ở khu vực thủ đô Tokyo, các phương tiện giao thông như đường sắt có thể bị dừng lại và bạn có thể không thể trở về nhà.
- Nếu nhiều người cố gắng trở về nhà cùng một lúc, đường phố và xung quanh nhà ga sẽ bị tắc nghẽn, tình hình sẽ trở nên rất nguy hiểm.

●**Hệ thống tìm kiếm cơ sở lưu trú tạm thời cho những người không thể trở về nhà "Temporary Stay Navi (Định vị nơi lưu trú tạm thời)"**

Bạn có thể dùng điện thoại di động để tìm kiếm thông tin về cơ sở có thể lưu trú.
http://wwwm.city.yokohama.lg.jp/b-m/ (phiên bản điện thoại di động)
http://wwwm.city.yokohama.lg.jp/b-sp/ (Phiên bản điện thoại thông minh)

(Phiên bản điện thoại di động)
(Phiên bản điện thoại thông minh)

Chuẩn bị để có thể ở lại tại nơi làm việc hoặc trường học ít nhất một đêm

Nếu nhà của bạn cách xa nơi làm việc hoặc trường học, hãy cân nhắc ở lại nơi làm việc hoặc trường học ít nhất một đêm và đi bộ về nhà vào ngày hôm sau hoặc muộn hơn.
Trở về nhà vào ngày hôm sau là một cách rất hiệu quả để giảm bớt sự nhầm lẫn do một số lượng lớn người đi bộ về nhà cùng một lúc.
Cân nhắc tích trữ tại nơi làm việc hoặc nơi khác để ở lại hơn một đêm.

Ví dụ về những đồ dự trữ

Nếu động đất xảy ra...

Động đất xảy ra — 3 nguyên tắc động đất

1 An toàn cá nhân tại chỗ

Trước hết, hãy đảm bảo sự an toàn của bản thân và đợi cho đến khi rung lắc dừng lại.

2 Nhanh chóng dập tắt lửa

Nếu đang sử dụng lửa, đừng vội cố xử lí ngay mà hãy đợi khi bớt rung lắc. Nếu hỏa hoạn bùng phát, hãy bình tĩnh và dập tắt.

3 Hàng xóm giúp đỡ lẫn nhau

Hãy kiểm tra sự an nguy của hàng xóm lân cận. Và sự hợp tác của khu phố là một sự giúp đỡ rất lớn.

Bạn làm gì sau khi thức dậy?

Nguyên tắc chung — Ở nhà

Khi không có nguy cơ hỏa hoạn hoặc sập trong tòa nhà của bạn, bạn không cần phải sơ tán. (Đánh giá theo tình huống).



Nơi sơ tán phúc lợi

Đây là nơi sơ tán dành cho người già, trẻ em và người khuyết tật cần được quan tâm đặc biệt để sơ tán tại các trung tâm phòng chống thiên tai địa phương. Sau khi xác nhận hệ thống tiếp nhận của cơ sở, sẽ được ưu tiên cho những người có nhu cầu hỗ trợ cao.
* Vui lòng không sơ tán trực tiếp mà hãy tham khảo ý kiến của cơ sở phòng chống thiên tai địa phương.

Trường hợp nhà của bạn an toàn

Trường hợp bạn không thể ở nhà
Trường hợp kiểm tra an nguy của hàng xóm lân cận

Khi ngọn lửa lắng xuống (Trường hợp không có thiệt hại cho ngôi nhà của bạn)

Trường hợp cần thiết những sự quan tâm đặc biệt

Địa điểm sơ tán tạm thời

Đây là nơi cư dân địa phương tập trung để sơ tán tạm thời và xem mọi thứ đang diễn ra như thế nào, cũng như kiểm tra sự an toàn của hàng xóm và sơ tán đến một địa điểm sơ tán diện rộng. Hãy quyết định trước trong khu vực lân cận.

Khi có nguy hiểm như hỏa hoạn lớn

Các địa điểm sơ tán diện rộng

Trong trường hợp xảy ra hỏa hoạn lớn do động đất và sự lan rộng của đám cháy, đây là nơi sơ tán tạm thời để bảo vệ tính mạng và cơ thể khỏi cái nóng hay khói.

Trường hợp bạn không thể ở nhà

Khi có nguy hiểm như hỏa hoạn lớn

Trung tâm phòng chống thiên tai khu vực

Mở cửa khi một trận động đất có cường độ địa chấn từ 5 trở lên xảy ra ở thành phố Yokohama

Đó là nơi mà những người không thể ở nhà mình do nhà sập, sẽ sơ tán và sinh hoạt sống trong một khoảng thời gian nhất định.
Chúng tôi đã chỉ định 27 trường tiểu học và trung học cơ sở thành phố lập trong nội thành.
Chúng tôi đã thiết lập các kho dự trữ khẩn cấp tại các căn cứ phòng chống thiên tai trong khu vực để dự trữ thực phẩm và vật tư, thiết bị phòng chống thiên tai. Nó cũng đóng vai trò là cơ sở để tiếp nhận và truyền tải thông tin như thông tin về sự an toàn của các thành viên gia đình cùng người quen. Hoạt động của căn cứ phòng chống thiên tai khu vực dựa trên sự hỗ trợ lẫn nhau của người dân địa phương và tất cả những người sơ tán hợp tác với nhau.

Vai trò của các trung tâm phòng chống thiên tai khu vực

- ●Nơi ở tạm thời cho những người có nhà bị sập và không thể ở nhà
- ●Địa điểm phân phối thực phẩm, nước uống, vật tư cứu trợ, v.v.
- ●Cơ sở cho các hoạt động cứu hộ và cứu hộ sử dụng vật tư và thiết bị phòng chống thiên tai
- ●Cơ sở để nhận và truyền thông tin về cuộc sống hàng ngày và sự an toàn của các thành viên trong gia đình và người quen

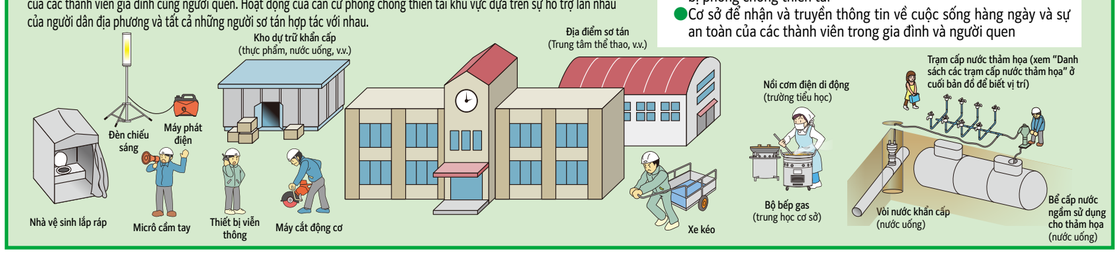

Phải làm gì nếu bị thương? ~Hệ thống y tế ở quận Tsuzuki~

Nếu bị thương

Tự giúp đỡ (bản thân mình), giúp đỡ tương trợ giữa hàng xóm và các thành viên trong gia đình (giúp đỡ lẫn nhau)

Trường hợp khó sơ cứu

Đến phòng khám địa phương
Các phòng khám có sẵn trong trường hợp xảy ra thảm họa sẽ mang cờ vàng có nội dung "Đang tiếp nhận bệnh". (Các trạm sơ cứu tạm thời cũng sẽ được thiết lập tại văn phòng phường để ứng phó với những người có triệu chứng nhẹ.)
Nếu khó sơ cứu thông qua tự giúp đỡ hoặc hỗ trợ lẫn nhau, vui lòng đến phòng khám mở cửa trong khu vực của bạn.

Trong trường hợp bị thương nghiêm trọng

Chuyển đến các bệnh viện là cứ điểm khi có thảm họa, v.v.
Những bệnh nhân khó xử lý tại các phòng khám địa phương được chuyển đến các bệnh viện cần cứ thảm họa hoặc bệnh viện cấp cứu trong trường hợp xảy ra thảm họa. (Vui lòng không trực tiếp đến bệnh viện để tránh nhầm lẫn.)

Chuẩn bị cho thiệt hại do bão lũ

Thông tin thời tiết, thông tin sơ tán, v.v.

Cảnh báo cấp 1	Cảnh báo cấp độ 2	Cảnh báo cấp 3 (Sơ tán người già, v.v.)	Cảnh báo cấp 4 (Hướng dẫn sơ tán)	Cảnh báo cấp 5 (Đảm bảo an toàn khẩn cấp)
Nâng cao tinh thần chuẩn bị	Xác nhận các hành động sơ tán	Sơ tán những người cần thời gian sơ tán khỏi những nơi nguy hiểm	Từ nơi nguy hiểm đến nơi an toàn	Hành động tốt nhất để cứu mạng sống
Ví dụ: Có vẻ như sắp có mưa lớn	Ví dụ: Chú ý đến mưa lớn Cảnh báo lũ lụt	Ví dụ: Cảnh báo mưa lớn và lũ lụt Thông tin cảnh báo lũ lụt	Ví dụ: Thông tin cảnh báo thảm họa trầm tích Thông tin nguy cơ lũ lụt	Ví dụ: Cảnh báo đặc biệt khi mưa lớn

Địa điểm sơ tán **Theo nguyên tắc chung, các địa điểm sơ tán sẽ được mở theo việc ban hành thông tin sơ tán* của chính phủ.**

* Sơ tán người già, chỉ thị sơ tán, v.v.

Hành động sơ tán

●Ban hành chỉ thị sơ tán, v.v.

Mức cảnh báo (Phát lệnh và nơi công bố)	Các hành động cần thực hiện	Thông tin sơ tán (Thành phố Yokohama)	Thông tin thời tiết (Cơ quan Khí tượng Nhật Bản) / Thông tin mực nước (Kanagawa) [Thông tin tương đương mức cảnh báo] * Tùy theo công bố về thông tin thời tiết và thông tin mực nước, thành phố Yokohama sẽ không phát lệnh chỉ thị sơ tán ngay.	Mực nước làm tiêu chuẩn công bố thông tin sơ tán (ảnh)
Cảnh báo cấp 5 (Thành phố Yokohama)	**Nguy hiểm đến tính mạng, ngay lập tức đảm bảo an toàn!** ●Khi thảm họa đã xảy ra thì hãy hành động tốt nhất để bảo vệ tính mạng.	Thông tin xảy ra thảm họa	Cảnh báo đặc biệt đối với mưa lớn, v.v. / Thông tin xảy ra lũ lụt	(Bờ sông)
Cảnh báo cấp 4	**Sơ tán mọi người khỏi các khu vực nguy hiểm** ●Sơ tán ngay lập tức đến nơi bạn có thể đảm bảo an toàn cho mình. ●Nếu có vẻ nguy hiểm khi di chuyển đến địa điểm sơ tán, hãy sơ tán đến một nơi an toàn gần đó hoặc một nơi an toàn hơn trong nhà của bạn.	Chỉ thị sơ tán	Thông tin cảnh báo thảm họa sạt lở đất, v.v. / Thông tin nguy cơ ngập lụt	Ngập lụt mực nước nguy hiểm
Cảnh báo cấp 3	**Sơ tán người cao tuổi khỏi những nơi nguy hiểm** ●Những người cần thời gian sơ tán (người già, người khuyết tật, trẻ sơ sinh, v.v.) và những người hỗ trợ họ sẽ bắt đầu sơ tán đến địa điểm sơ tán. ●Những người khác nên bắt đầu chuẩn bị sơ tán, chẳng hạn như liên lạc với các thành viên trong gia đình và chuẩn bị các vật dụng để mang theo bên mình, sơ tán càng sớm càng tốt nếu họ cho rằng điều đó nguy hiểm.	Sơ tán người già, v.v.	• Cảnh báo mưa lớn (thảm họa sạt lở đất và lũ lụt) • Cảnh báo lũ lụt, v.v. / Thông tin cảnh báo lũ lụt	Mực nước phán quyết sơ tán

Trong trường hợp thời tiết hoặc mực nước thay đổi đột ngột, chỉ thị sơ tán có thể được ban hành mà không cần sơ tán người cao tuổi vv…

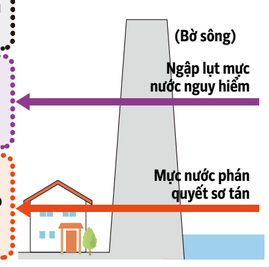

●Biển báo sơ tán và hành động sơ tán

Dấu hiệu sơ tán

Hiện tượng báo hiệu sạt lở đất
- Sỏi đá rơi xuống
- Nước suối xuất hiện trên sườn dốc
- Các vết nứt xuất hiện trên các sườn dốc.

Nếu có hiện tượng báo hiệu như vậy hoặc có phát lệnh chỉ thị sơ tán, v.v.

Hành động sơ tán (Hành động một cách nhanh chóng!!)

Sơ tán đến nơi an toàn
(Địa điểm sơ tán, đồi cao gần đó, nhà người thân bên ngoài khu vực cảnh báo thảm họa lở đất, v.v.)

Sơ tán lên tầng hai hoặc cao hơn của một tòa nhà kiên cố hoặc đến một tòa nhà cao tầng gần đó

Trú ẩn ở nơi an toàn trong tòa nhà
(Vào ban đêm hoặc khi nguy hiểm sắp xảy ra, có thể sẽ nguy hiểm hơn nếu sơ tán ra ngoài trời)

●Sơ tán là gì?
Sơ tán là để "tránh" "thảm họa" và đảm bảo an toàn. Đi đến địa điểm sơ tán không phải là hành động sơ tán duy nhất.
Trong trường hợp xảy ra thảm họa, nếu bạn có thể đảm bảo an toàn tại nhà, vui lòng cố gắng sơ tán tại nhà, chẳng hạn như sơ tán theo chiều dọc. Ngoài ra, hãy xem xét trước các hành động sơ tán và nơi sơ tán, không chỉ sử dụng địa điểm sơ tán do chính phủ thiết lập, hãy sử dụng nhà của người thân và bạn bè mà cảm thấy an toàn làm địa điểm sơ tán.

Chuẩn bị hàng ngày

●Bản đồ cảnh báo các nguy hiểm

Kiểm tra "vị trí nhà của bạn" và "những nơi nguy hiểm" trên Bản đồ cảnh báo nguy hiểm lũ lụt của phường Tsuzuki và Bản đồ cảnh báo nguy hiểm thảm họa trầm tích của phường Tsuzuki, đồng thời suy nghĩ về các tuyến đường sơ tán đến những nơi an toàn.
Nhiều bản đồ khác nhau được phát tại văn phòng phường hay cũng có thể được xem trên trang web.

Bản đồ cảnh báo nguy hiểm lũ lụt thành phố Tsuzuki

Bản đồ cảnh báo nguy hiểm thảm họa sạt lở đất thành phố Tsuzuki

●Thông tin phòng chống ngập lụt thành phố Yokohama

Mực nước và hình ảnh camera quan sát các con sông bên trong và bên ngoài thành phố Yokohama được công bố theo thời gian thực tế.
Trên điện thoại thông minh, bạn có thể nhận thông tin về các con sông gần đó với chức năng vị trí hiện tại.

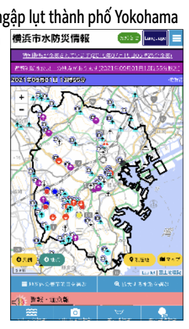

●Bản đồ phòng chống thiên tai YY

Bản đồ phòng chống thiên tai YY rất hữu ích để nâng cao nhận thức về các hành động phòng chống và giảm nhẹ thiên tai bằng cách lựa chọn, hiển thị cường độ địa chấn cùng các khu vực ngập lụt dự kiến cho các thảm họa nói chung.

Thông tin phòng chống thảm họa và Tổng đài tin nhắn thảm họa

●Thông tin phòng chống thảm họa

●Internet

◉**Trang chủ của UBND quận Tsuzuki**
Tìm kiếm | UBND quận Tsuzuki
[Những thông tin bạn có thể nhận được]
◎Thông tin sơ tán
◎Tình trạng mở cửa của nơi sơ tán
◎Thông tin mực nước sông, v.v.

◉**Cục Tổng hợp thành phố Yokohama Thông tin phòng chống thiên tai**
Tìm kiếm | Cục Tổng hợp thành phố Yokohama Thông tin phòng chống thiên tai
[Những thông tin mà bạn có thể nhận được]
◎Thông tin sơ tán ◎Tình trạng nơi sơ tán
◎Khác (thông tin về hỗ trợ cứu cánh (lifeline), phương tiện giao thông, v.v.)

●Email thông tin phòng ngừa thảm họa thành phố Yokohama

Gửi qua e-mail đến máy tính, điện thoại thông minh hoặc điện thoại di động đã đăng ký trước.
[Những thông tin nào bạn có thể nhận được]
◎Thông báo khẩn cấp từ thành phố Yokohama
◎Thông tin cường độ địa chấn, cảnh báo và thông báo chú ý sóng thần
◎Cảnh báo đặc biệt, cảnh báo, khuyến cáo, v.v. về thời tiết
[Cách đăng ký]
1. Quét mã QR
2. Gửi email trống (entry-yokohama@bousai-mail.jp)
* Bạn có thể tự chọn và nhận các thông báo chú ý và cảnh báo cần thiết.
* Bạn có thể cài đặt không nhận e-mail vào ban đêm (đặc biệt là từ 22 giờ đến 7 giờ ngày hôm sau).

●X (Trước đây là Twitter)

◉**Phòng quản lý nguy cơ của Cục Tổng vụ thành phố Yokohama @yokohama_saigai**
[Những thông tin bạn có thể nhận được]
◎Thông tin sơ tán
◎Cảnh báo đặc biệt, cảnh báo và thông báo chú ý về thời tiết

◉**UBND quận Tsuzuki thành phố Yokohama @tz_yokohama**
[Những thông tin bạn có thể nhận được]
◎Thông tin sơ tán
◎Tình trạng mở cửa của nơi sơ tán , v.v.

●Ứng dụng phòng ngừa thảm họa

Bạn có thể nhận thông tin bằng ứng dụng "Yahoo! Bousai Sokuhou".
[Những thông tin bạn có thể nhận được]
◎Thông tin sơ tán
◎Tình trạng mở cửa nơi sơ tán
◎Thông tin khẩn cấp phòng ngừa thảm họa từ thành phố Yokohama, v.v.
[Cách đăng ký]
1. Quét mã QR hoặc tìm kiếm "Yahoo! Bousai Sokuhou" trên App Store hoặc Google Play và cài đặt ứng dụng.
2. Vào "Cài đặt" trong ứng dụng →"Thông tin khẩn cấp từ chính quyền địa phương" → bật "Thông báo đẩy".

●Giới thiệu về Tổng đài tin nhắn thảm họa

●Tổng đài tin nhắn thảm họa là số 171

Đây là bảng tin thoại có thể được sử dụng khi khó kết nối với khu vực chịu thảm họa do xảy ra thảm họa lớn.

Cách thức hoạt động
* Quay số "171" và làm theo hướng dẫn sử dụng để ghi lại và phát lại tin nhắn.
* Bất kỳ ai có số điện thoại của người trong khu vực chịu thảm họa đều có thể nghe thấy tin nhắn được ghi âm.
* Các điều khoản cùng điều kiện cho dịch vụ, chẳng hạn như bắt đầu cung cấp hay số lượng bản ghi âm, sẽ do NTT quyết định và sẽ được thông báo trên TV, radio, v.v.

Khi [ghi âm] một tin nhắn	Khi [phát] một tin nhắn
Quay số [171]	
Nhấn [1].	Nhấn [2].
Quay số điện thoại từ mã vùng của những người trong khu vực chịu thảm họa	
Nhấn [1].	Nhấn [1].
Ghi âm sau khi quay số (30 giây)	Tin nhắn được phát
Nhấn [9] sau khi ghi âm xong.	

●Phiên bản tin nhắn thảm họa

Đây là một cách để kiểm tra sự an nguy của người dân trong khu vực chịu thảm họa bằng cách dùng Internet.

https://www.web171.jp/ → Số điện thoại của người dân ở các khu vực chịu thảm họa → Làm theo hướng dẫn và đăng ký / xác nhận

* Bạn có thể đăng ký 100 ký tự cho mỗi tin nhắn

○Bảng bản tin thảm họa trên điện thoại di động

NTT DoCoMo	http://dengon.docomo.ne.jp/top.cgi
au của KDDI	http://dengon.ezweb.ne.jp
SOFTBANK DI ĐỘNG	http://dengon.softbank.ne.jp

Các chủ đề **~Hãy trải nghiệm sử dụng cùng gia đình mình~**

Trong trường hợp khẩn cấp, hãy thử sử dụng quay số tin nhắn thảm họa và bảng tin thảm họa với gia đình của bạn. Bạn có thể trải nghiệm vào lịch trình như sau:
◎Ngày 1 và 15 hàng tháng ◎3 ngày đầu năm mới (Từ ngày 1/1 đến 3/1) ◎Tuần lễ phòng ngừa thảm họa (Từ 30/8 đến 5/9)
◎Tuần lễ phòng ngừa thảm họa và tình nguyện (Từ 15/1 đến 21/1)

* Tùy thuộc vào công ty điện thoại, có trường hợp có thể sử dụng cả vào những ngày không thuộc lịch trình dưới đây. Để biết chi tiết, vui lòng liên hệ với các công ty hoặc kiểm tra trang web của họ.